





Adeguamento del quadro conoscitivo in materia	tav. A3
geologico-sismica degli strumenti comunali di pianificazione	scala 1:10.000
urbanistica ai fini della redazione del PUG	07/11/2019

















CARTA DELLE INDAGINI

Legenda




Indagini geognostiche di nuova esecuzione

-  Prova penetrometrica statica con piezometro
-  Dilatometro sismico
-  Prova penetrometrica statica con piezometro sismico
-  Stazione microtremore a stazione singola

Indagini geognostiche da archivio

-  Sondaggio a carotaggio continuo
-  Sondaggio a distruzione di nucleo
-  Prova penetrometrica statica con punta meccanica (CPT)
-  Prova penetrometrica statica con piezometro
-  Prova penetrometrica dinamica
-  Prova dilatometrica
-  Dilatometro sismico
-  Pozzo per acqua
-  Pozzo per idrocarburi
-  Trincea o pozzetto esplorativo
-  Verticale virtuale lungo tomografia elettrica
-  Prova sismica in foro tipo Downhole
-  Prova sismica in foro tipo Crosshole
-  Prova penetrometrica statica con piezometro sismico
-  Stazione microtremore a stazione singola
-  Array sismico, ESAC/SPAC

Elementi cartografici

-  Limiti amministrativi
-  Limite territorio urbanizzato (Del.C.C.109165 del 16/09/2019)
-  Limiti aree indagate

0 250 500 Metri

responsabile ufficio di piano	Ing. Antonio Barillari
coordinatore scientifico	Prof. Marco Stefani Università degli Studi di Ferrara
analisi geologica e elaborazione dati	Dott. Geol. Luca Minarelli Geotema s.r.l.
elaborazione carte topografiche	Dott. Geol. Andrea Pavanati

