





Adeguamento del quadro conoscitivo in materia geologico-sismica degli strumenti comunali di pianificazione urbanistica ai fini della redazione del PUG	tav. A7 scala 1:10.000
	07/11/2019



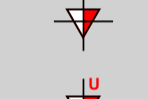
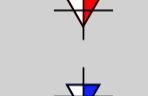
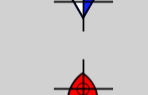
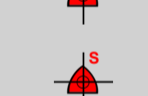







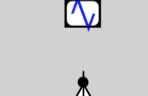


CARTA DELLE INDAGINI

Legenda

Indagini geostoriche di nuova esecuzione




-  Prova penetrometrica statica con piezometro
-  Dilatometro sismico
-  Prova penetrometrica statica con piezometro sismico
-  Stazione microtremore a stazione singola


Indagini geostoriche da archivio

-  Sondaggio a carotaggio continuo
-  Sondaggio a distruzione di nucleo
-  Prova penetrometrica statica con punta meccanica (CPT)
-  Prova penetrometrica statica con piezometro
-  Prova penetrometrica dinamica
-  Prova dilatometrica
-  Dilatometro sismico
-  Pozzo per acqua
-  Pozzo per idrocarburi
-  Trincea o pozzetto esplorativo
-  Verticale virtuale lungo tomografia elettrica
-  Prova sismica in foro tipo Downhole
-  Prova sismica in foro tipo Crosshole
-  Prova penetrometrica statica con piezometro sismico
-  Stazione microtremore a stazione singola
-  Array sismico, ESAC, SPAC

  MW/MASW

Elementi cartografici

-  Limiti amministrativi
-  Limite territoriale urbanizzato (Del.C.C.109165 del 16/09/2019)
-  Limiti aree indagate



responsabile ufficio di piano	Ing. Antonio Barillari
coordinatore scientifico	Prof. Marco Stefani Università degli Studi di Ferrara
analisi geologica e elaborazione dati	Dott. Geol. Luca Minarelli Geotema s.r.l.
elaborazione carte topografiche	Dott. Geol. Andrea Pavanati

