

Adeguamento del quadro conoscitivo in materia geologico-sismica degli strumenti comunali di pianificazione urbanistica ai fini della redazione del PUG	tav. <b>H2</b> scala 1:10.000
	16/04/2020


**CARTA DI MICROZONAZIONE SISMICA DI SECONDO LIVELLO - SA2**


**Legenda**

**Zone suscettibili di amplificazioni locali**

  $F_{A_{max}} = 2.1 - 2.2$





**Zone suscettibili di instabilità**

  $ZA_{max}$  Zone di attenzione per le liquefazioni  $F_{A_{max}} = 2.1 - 2.2$



  $ZA_{min}$  Zone di attenzione per le liquefazioni  $F_{A_{max}} = 2.5 - 3.0$


**Valore puntuale dell'Indice di Liquefazione IL** (Sommez, 2003)

Per ogni verticale di indagine CPTU è riportato il valore puntuale di IL20 (Boulanger - Idiss, 2014)

-  0.8 Rischio di liquefazione potenzialmente basso ( $0 < IL < 2$ )
-  3.1 Rischio di liquefazione potenzialmente moderato ( $2 < IL < 5$ )
-  10.6 Rischio di liquefazione potenzialmente elevato ( $5 < IL < 15$ )
-  15.5 Rischio di liquefazione potenzialmente molto elevato ( $IL > 15$ )

**Elementi cartografici**

-  Limiti amministrativi
-  Limite territorio urbanizzato (Del.C.C.109165 del 16/09/2019)



responsabile ufficio di piano	Ing. Antonio Barillari
coordinatore scientifico	Prof. Marco Stefani Università degli Studi di Ferrara
analisi geologica e elaborazione dati	Dott. Geol. Luca Minarelli Geotema s.r.l.
elaborazione carte topografiche	Dott. Geol. Andrea Pavanati

