




Adeguamento del quadro conoscitivo in materia geologico-sismica degli strumenti comunali di pianificazione urbanistica ai fini della redazione del PUG	tav. L 4 scala 1:10.000
	16/04/2020





CARTA DI MICROZONAZIONE SISMICA DI SECONDO LIVELLO - S12

Legenda



Zone suscettibili di amplificazioni locali
 F.H._{0.5-1.0} = 2.3 - 2.4

Zone suscettibili di instabilità
 ZA₁: Zone di attenzione per le liquefazioni F.H._{0.5-1.0} = 2.3 - 2.4
 ZA₂: Zone di attenzione per le liquefazioni F.H._{0.5-1.0} = 2.5 - 3.0

Valore puntuale dell'Indice di Liquefazione IL (Sommez, 2003)
 Per ogni verticale di indagine CPTU è riportato il valore puntuale di IL20 (Boulanger - Idriss, 2014)

-  0.8 Rischio di liquefazione potenzialmente basso (0 < IL < 2)
-  3.1 Rischio di liquefazione potenzialmente moderato (2 < IL < 5)
-  10.6 Rischio di liquefazione potenzialmente elevato (5 < IL < 15)
-  15.5 Rischio di liquefazione potenzialmente molto elevato (IL > 15)

Elementi cartografici

-  Limiti amministrativi
-  Limite territorio urbanizzato (Del.C.C.109165 del 16/09/2019)

