



Attuazione dell'articolo 11 dalla legge 24 giugno 2009, n. 77


# MICROZONAZIONE SISMICA

## Carta delle velocità delle onde di taglio S (Vs)

scala 1 : 5.000

Regione Emilia – Romagna  
Comune di Jolanda di Savoia (FE)






<p>Regione Emilia – Romagna Comune di Jolanda di Savoia (FE)</p> <p>Unione dei Comuni <b>Terre e Fiumi</b> Copparo - Sesto - Salsola di Savoia - Salsomaggiore - Sesto</p> <p>Dir. area gestione del territorio: Ing. Stefano Farina</p> <p>Resp. del procedimento: Geom. Silvia Trevisani</p>	<p>Soggetto realizzatore Synthesis s.r.l. P.zza del Popolo 13 int. 5 44034 Copparo (FE)</p> <p>Gruppo di lavoro Responsabile del progetto: Dr. Geol. Emanuele Stevanin</p> <p>Collaboratori: Dr.ssa Geol. Emma Biondani Dr. Geol. Stefano Maggi</p>	<p>Data 06/2018</p> 
--	---	---

### Legenda

— Confini comunali

Indagini e parametri relativi alla Vs30

-  Prova penetrometrica con cono sismico
-  MASW
-  ESAC

0 125 250 500 Metri

