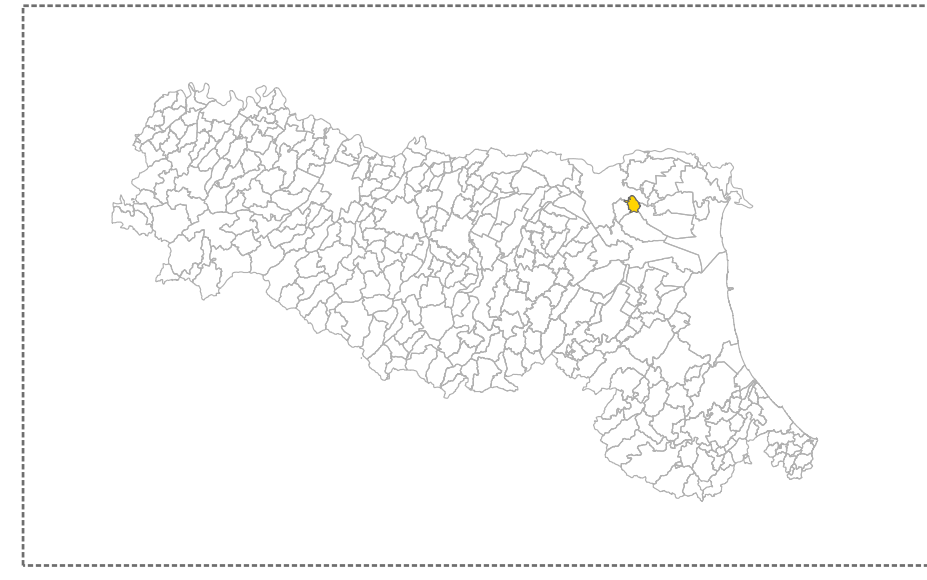


MICROZONAZIONE SISMICA

Carta S12 – $0,5s \leq T \leq 1,0s$

scala 1 : 10.000

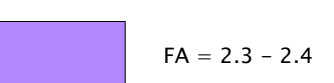
Regione Emilia Romagna
Comune di Masi Torello



Regione REGIONE EMILIA ROMAGNA	Soggetto realizzatore Dr. Geol. Thomas Veronese	Data Gennaio 2023
Segreteria Regionale per l'Ambiente	Collaboratori: Dr. Geol. Luca Lunghi Dr.ssa Geol. Sara Franciosi Indagini geofisiche: ENVIÀ S.r.l.	
	Cartografia: Dr.ssa Geol. Claudia Tomassoli	

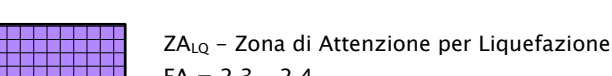
Legenda

Zone stabili suscettibili di
amplificazioni locali



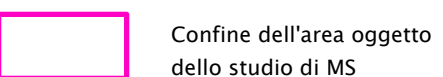
FA – 2.3 – 2.4

Zone di attenzione per instabilità



ZAI_L – Zona di Attenzione per Liquefazione

FA – 2.3 – 2.4



Confine dell'area oggetto
dello studio di MS



Confine Comunale ISTAT

