

MICROZONAZIONE SISMICA

Carta delle microzone omogenee in prospettiva sismica

Scala 1 : 10.000

Regione Emilia-Romagna
Unione Valli e Delizie
Comune di Ostellato



Tavola 4c

Regione	Soggetto realizzatore	Data
Emilia-Romagna	Ass. Temp. di Imprese Geotema S.r.l. Studio di geologia Tarabusi Progeo S.r.l.	31/03/2015

Legenda



Zone stabili suscettibili di amplificazioni locali

- 2001** Terreni di copertura costituiti prevalentemente da depositi sabbiosi con alternanze limo-sabbiose per i primi 20-25 metri, caratterizzati da un generale aumento della granulometria e dell'addensamento al di sotto dei 10 metri, seguiti da depositi in prevalenza limo-argillosi a consistenza media.
- 2002** Terreni di copertura costituiti da un primo intervallo di 3-6 metri di depositi in prevalenza limo-argillosi a consistenza media, a cui seguono spessori significativi di limi sabbiosi e sabbie caratterizzati da un generale aumento della granulometria e dell'addensamento con la profondità, intervallati, oltre i 10 metri di profondità, da limitati spessori di depositi limo-argillosi.
- 2003** Terreni di copertura costituiti da un primo intervallo di 3-5 metri di depositi in prevalenza limo-sabbiosi, a cui seguono spessori di almeno 7 metri di argille e limi a consistenza da media a bassa, con rare intercalazioni limo-sabbiose di spessore decimetrico. Oltre i 10 metri sono presenti livelli almeno metrici di limi sabbiosi e sabbie ad addensamento da medio ad elevato, intervallati da spessori variabili e in genere in aumento con la profondità, di limi argillosi e argille a consistenza media.
- 2004** Terreni di copertura costituiti da un primo intervallo di almeno 10 metri di depositi in prevalenza limo-argillosi a consistenza da media a bassa seguiti da livelli almeno metrici di limi sabbiosi e sabbie ad addensamento da medio ad elevato, intervallati da spessori variabili e in genere in aumento con la profondità, di limi argillosi e argille a consistenza media.
- 2005** Terreni di copertura costituiti da un primo intervallo di almeno 7 metri di depositi argillosi a consistenza bassa con diffusi livelli torbosi, seguiti da livelli metrici di limi sabbiosi e sabbie ad addensamento da medio ad elevato, intervallati da spessori variabili e in genere in aumento con la profondità di limi argillosi e argille a consistenza media.
- 2006** Terreni di copertura costituiti da almeno 20 metri di depositi in prevalenza limo-argillosi a consistenza da media a bassa, con rare intercalazioni limo-sabbiose ad addensamento da basso a medio di spessore decimetrico, la cui frequenza aumenta in genere con la profondità.



Zone di attenzione per instabilità

ZALQ1 - Zona di attenzione per liquefazioni tipo 1

Punti di misura di rumore ambientale

-  Misura di microtremore a stazione singola con valore della frequenza di risonanza fondamentale f0. Ampiezza massima < 3.
-  Misura di microtremore a stazione singola con valore della frequenza di risonanza fondamentale f0. Ampiezza massima < 3.

Elementi cartografici

-  Limiti amministrativi
-  Limiti ambiti comunali territorio urbanizzato ed urbanizzabile

0 250 500 Metri

