

MICROZONAZIONE SISMICA

Carta di microzonazione sismica Livello 2

Scala 1 : 10.000

Regione Emilia-Romagna
Unione Valli e Delizie
Comune di Ostellato

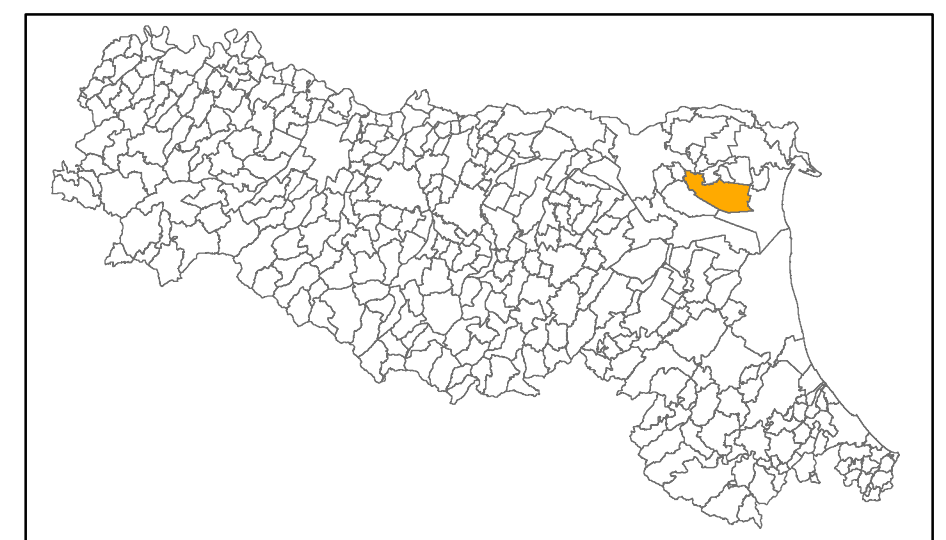
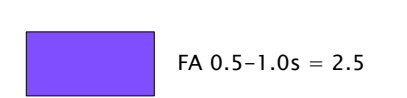


Tavola 8c - $Fa_{0,5-1,0s}$

Regione	Soggetto realizzatore	Data
Emilia-Romagna	Ass. Temp. di Imprese Geotema S.r.l. Studio di geologia Tarabusi Progeo S.r.l.	07/09/2015

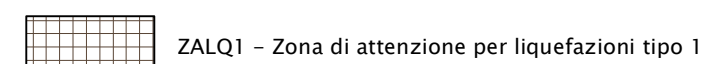
Legenda

Zone stabili suscettibili di amplificazioni locali



$Fa_{0,5-1,0s} - 2,5$

Zone di attenzione per instabilità



ZALQ1 - Zona di attenzione per liquefazioni tipo 1

Elementi cartografici

- Limiti amministrativi
- Limiti ambiti comunali territorio urbanizzato ed urbanizzabile

0 250 500 Metri

