PROTEZIONE CIVILE
Presidenza del Consiglio dei Ministri
Dipartimento della Protezione Civile

Regione Emilia-Romagna

CONFERENZA DELLE REGIONI E DELLE PROVINCE AUTONOME

Attuazione dell'articolo 11 della legge 24 giugno 2009, n.77

MICROZONAZIONE SISMICA

Carta di microzonazione sismica
Livello 3 - S.A.$_{0,1-0,5s}$

scala 1 : 10.000

Regione Emilia-Romagna
Unione Valli e Delizie
Comune di Ostellato

Tavola 10c

Regione	Soggetto realizzatore	Data
Emilia-Romagna	RAGGRUPPAMENTO TEMPORANEO DI PROFESSIONISTI Mandataria EN GEO S.r.l. Direzione tecnica Dott. Geol. Carlo Caleffi Dott. Geol. Francesco Cerutti Mandante Dott. Geol. Stefano Castagnetti Collaboratori Dott. Geol. Matteo Baisi Dott. Geol. Marco Baldi	Gennaio 2021

Legenda

Zone stabili suscettibili di amplificazioni locali

FA S.A. 0,1-0,5s = 1,1 -1,2

Zone suscettibili di instabilità

ZSLQ - Zona di Suscettibilità per Liquefazione
FA S.A. 0,1-0,5s = 1 5< IL <= 15

ZSLQ - Zona di Suscettibilità per Liquefazione
FA S.A. 0,1-0,5s = 1,1 - 1,2 2 < IL <= 5

ZSLQ - Zona di Suscettibilità per Liquefazione
FA S.A. 0,1-0,5s = 1,1 - 1,2 5< IL <= 15

ZSLQ - Zona di Suscettibilità per Liquefazione
FA S.A. 0,1-0,5s = 1,3 - 1,4 2 < IL <= 5

ZSLQ - Zona di Suscettibilità per Liquefazione
FA S.A. 0,1-0,5s = 1,3 - 1,4 5< IL <= 15

Verticale di verifica alla liquefazione con indicato il valore di IL

- IL=<2
- 2<IL<=5
- 5<IL<=15
- IL>15

Aree oggetto di microzonazione sismica

Limiti amministrativi
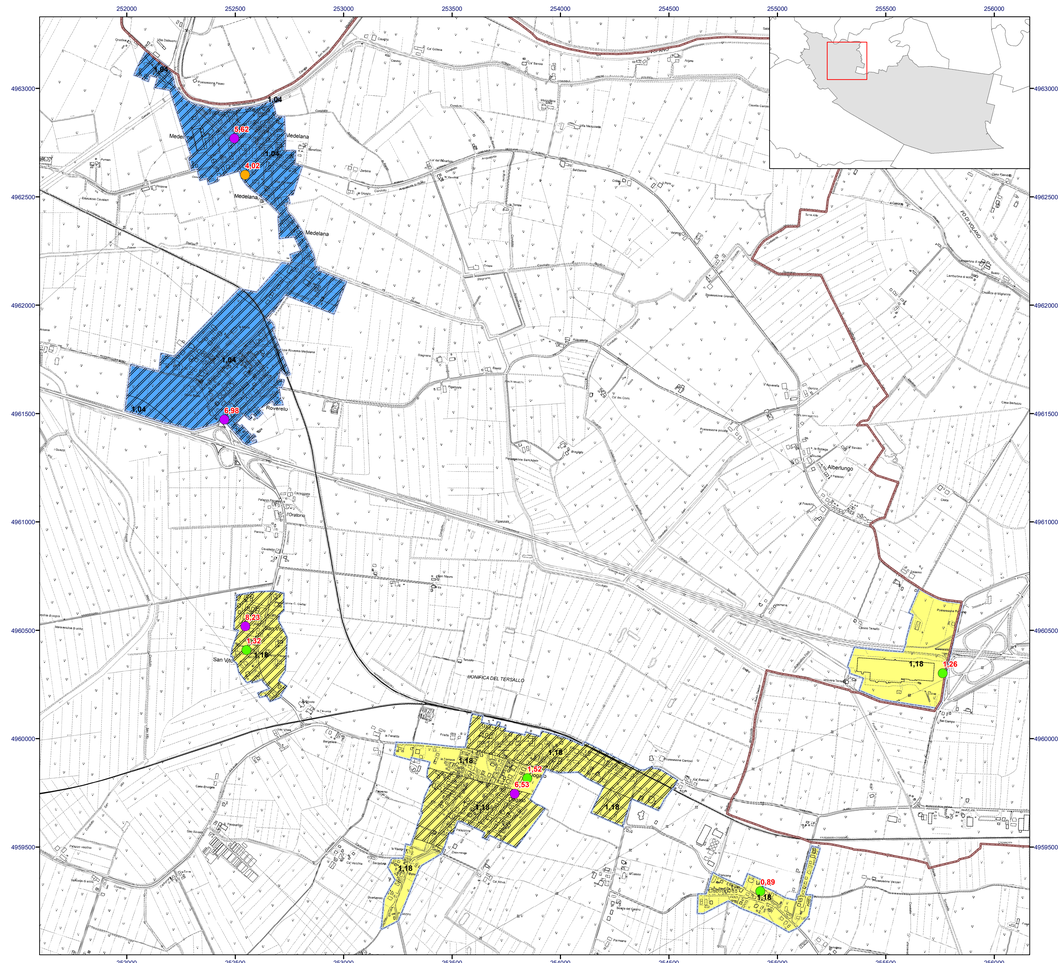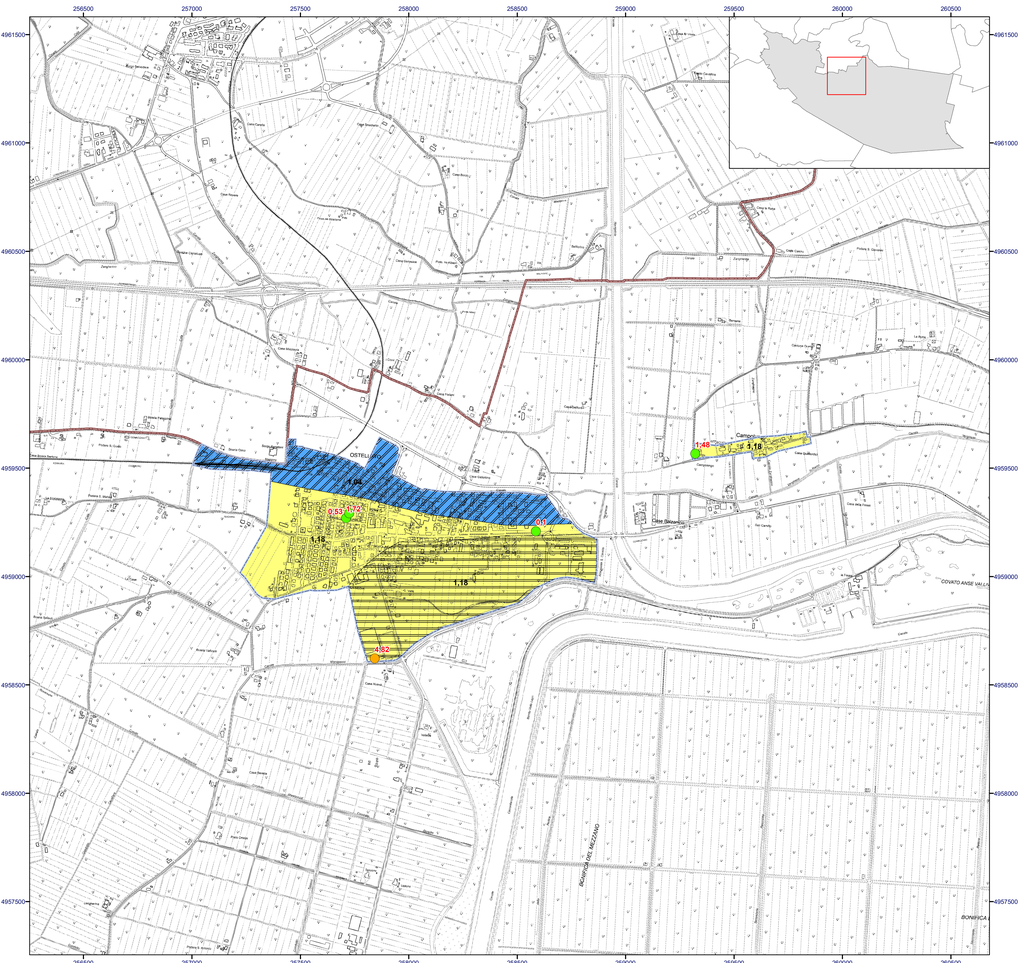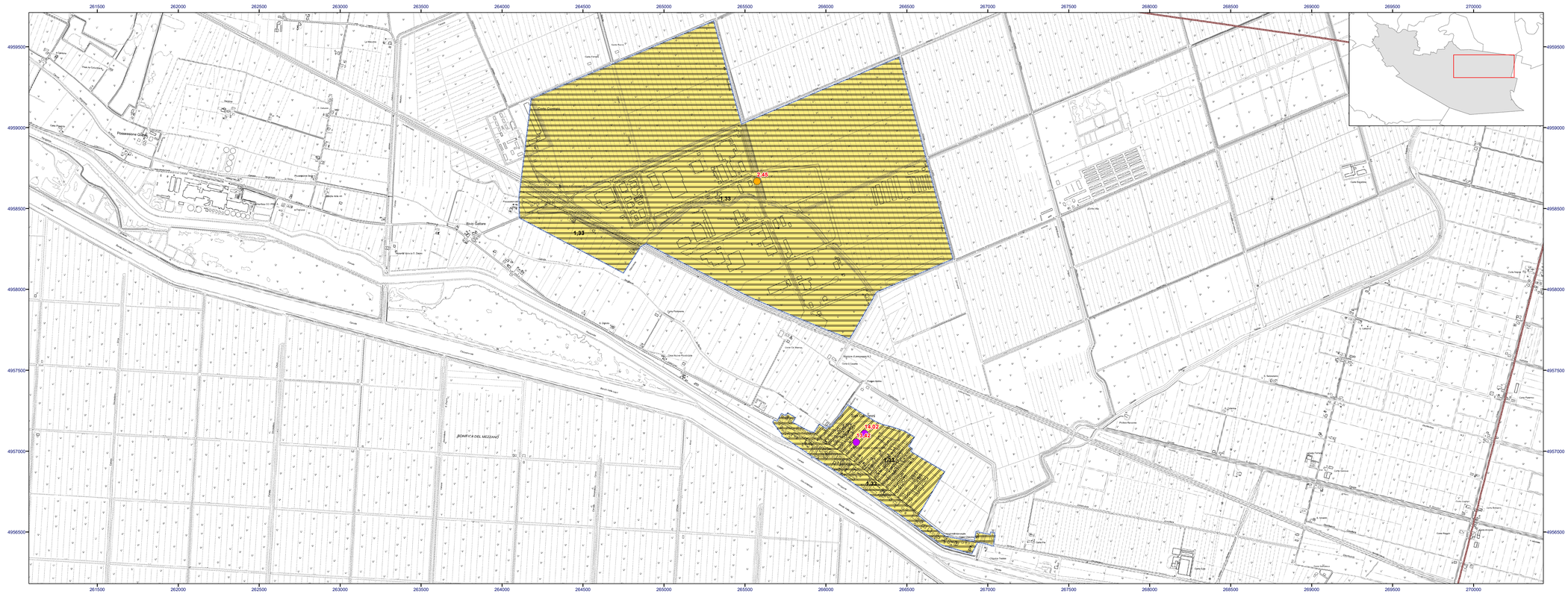
0 250 500 1.000 Metri