PROTEZIONE CIVILE
Presidenza del Consiglio dei Ministri
Dipartimento della Protezione Civile

Regione Emilia-Romagna

CONFERENZA DELLE REGIONI E DELLE PROVINCE AUTONOME

Attuazione dell'articolo 11 della legge 24 giugno 2009, n.77

MICROZONAZIONE SISMICA

Carta Geologica Tecnica per la microzonazione sismica

scala 1 : 10.000

Regione Emilia-Romagna

Comune di Poggio Renatico

Tavola 2

Regione	Soggetto realizzatore	Data
Emilia-Romagna	Geotema S.r.l.	30/08/2018

Legenda

Terreni di copertura

- SMes — Sabbie limose, miscela di sabbie e limo di argine e canale
- OLpi — Limi organici, argille limose organiche di bassa plasticità di piana inondabile
- MLes — Limi inorganici, sabbie fini limose o argillose, limi argillosi di bassa plasticità di argine e canale

Forme di superficie e sepolte

- Asse di paleoalveo

Elementi geologici e idrogeologici

- 3500 — Pozzo o sondaggio che ha raggiunto il substrato geologico (profondità in m)
- 15 — Pozzo o sondaggio che non ha raggiunto il substrato geologico (profondità in m)
- A — A' Traccia della sezione geologica rappresentativa del modello del sottosuolo

Elementi cartografici

- Limiti amministrativi
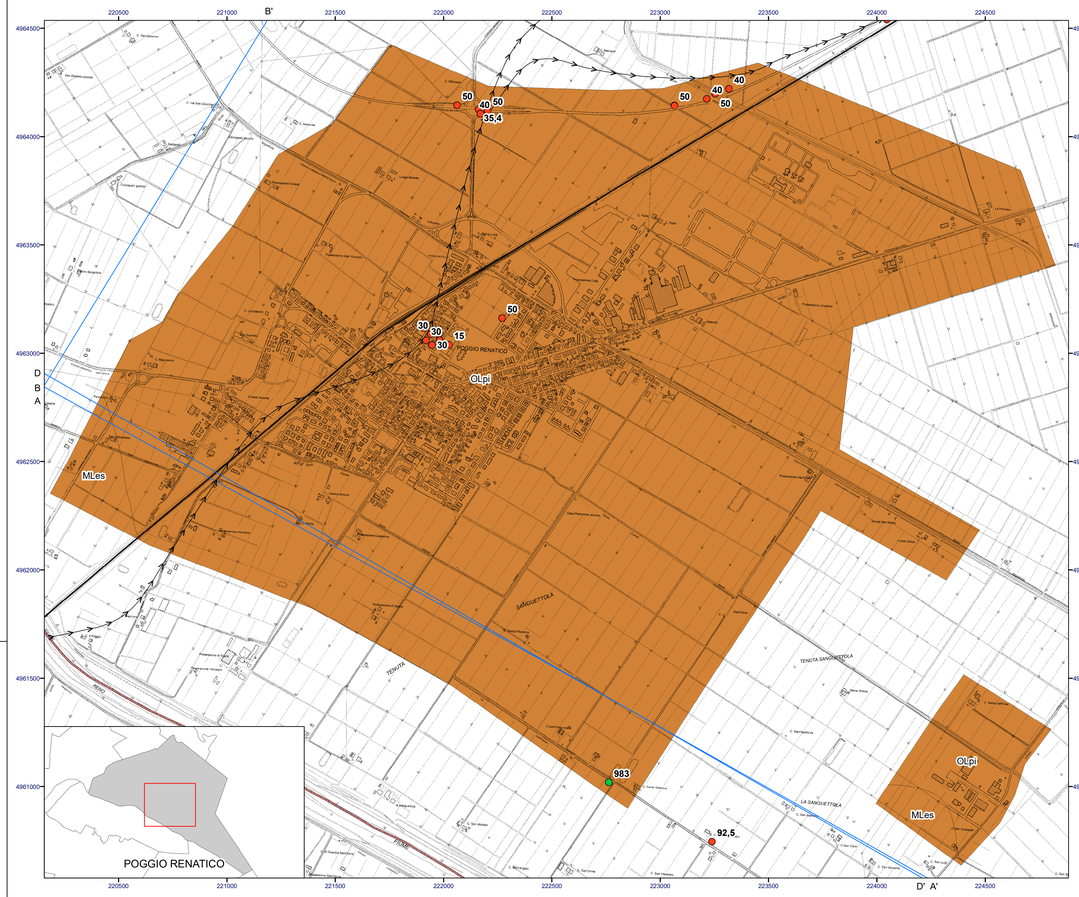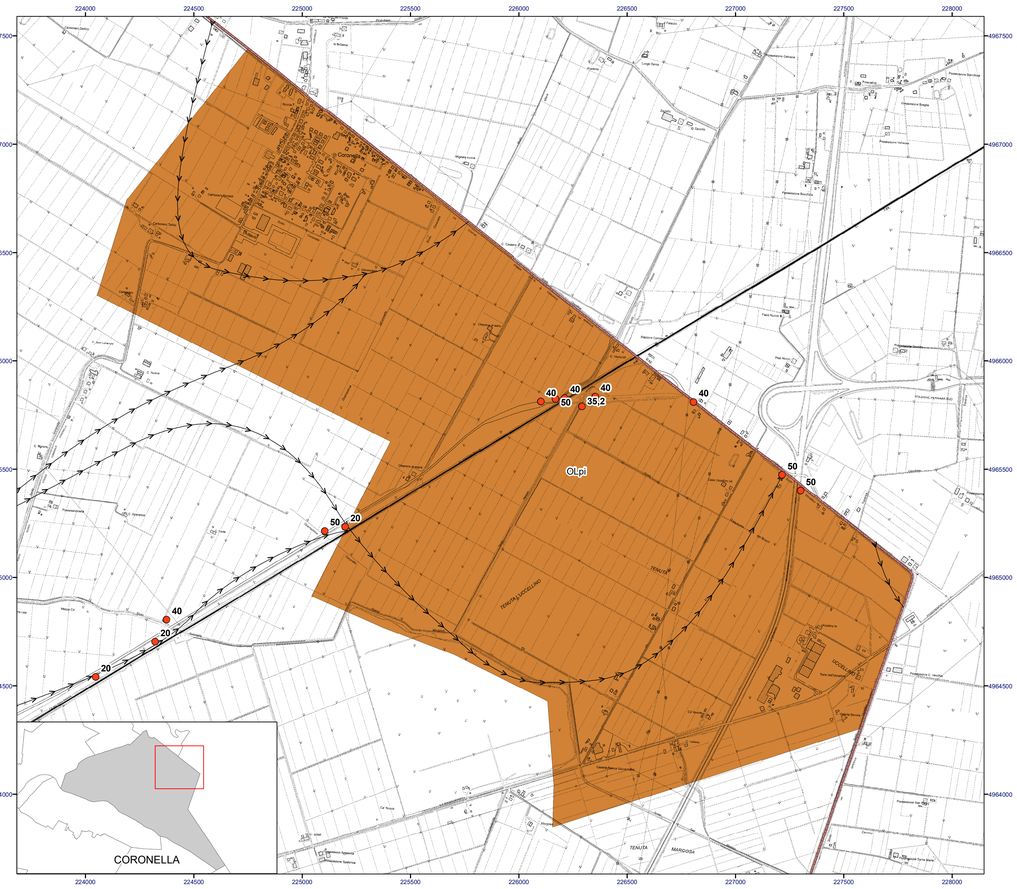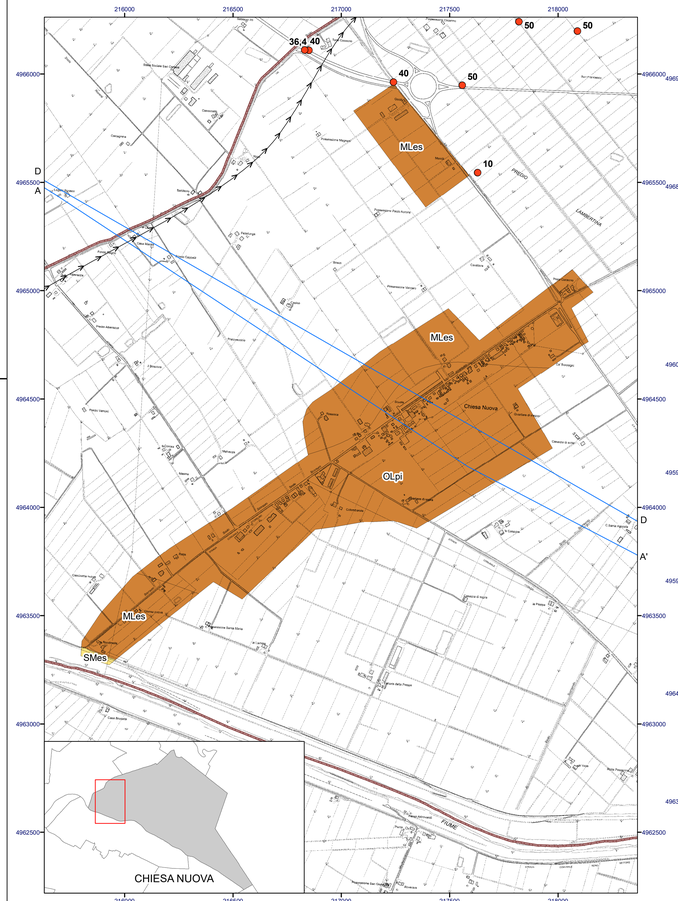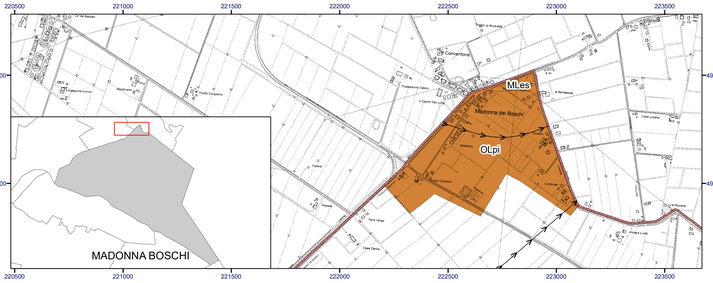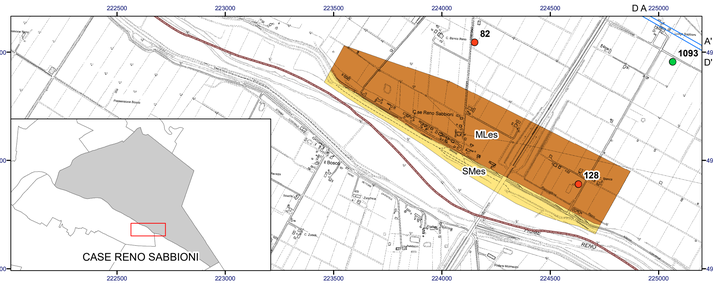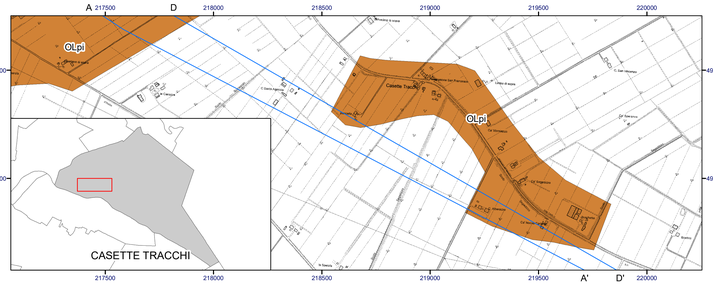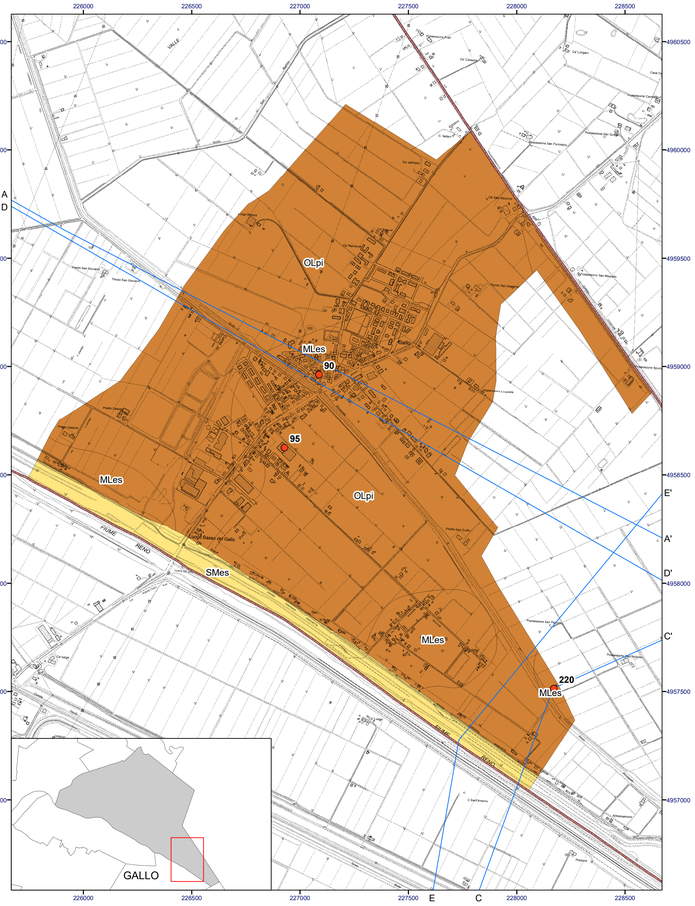
0 250 500 Metri