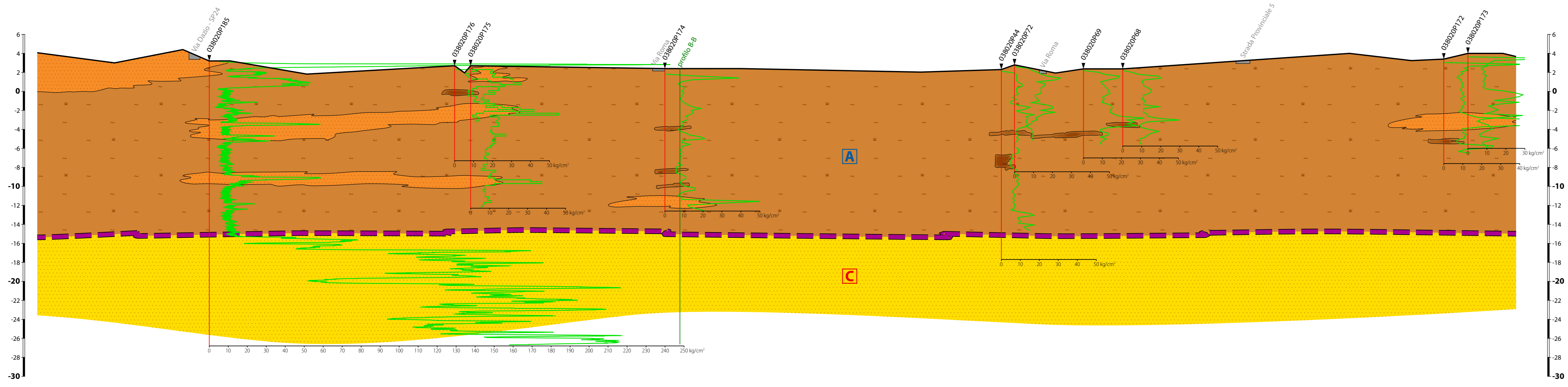
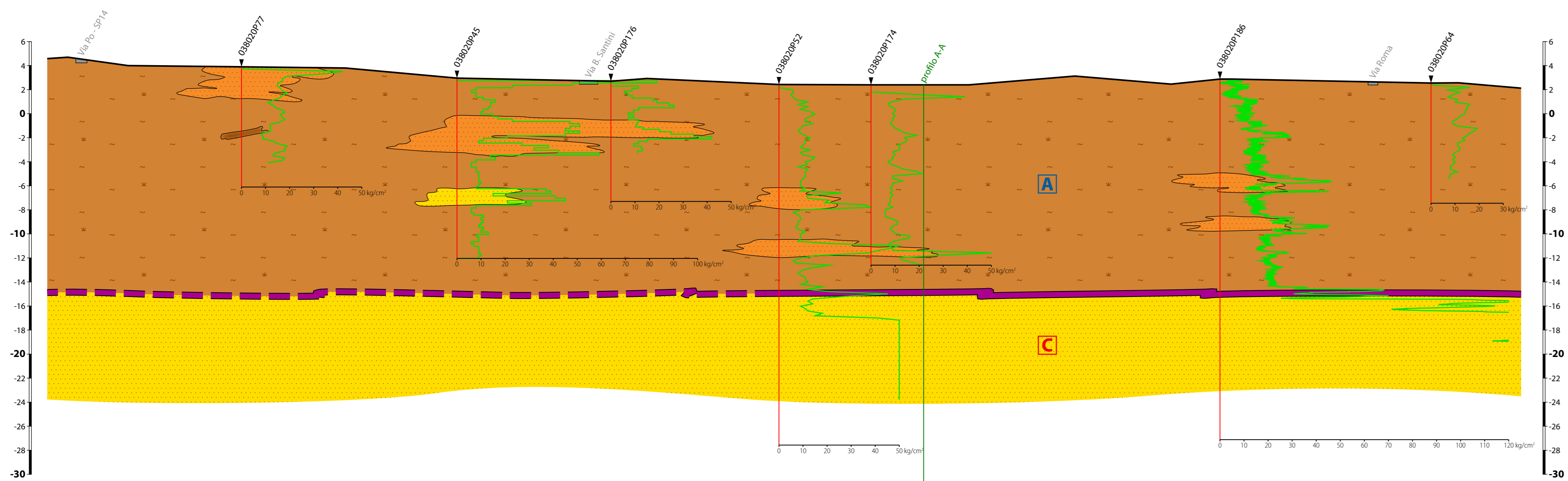


Profilo A-A'



Profilo B-B'



Legenda

- Litologie**
- Limi e argille, talora organiche
  - Sabbie e limi di canale / argine / barra / rotta (Rp media < 50 kg/cm<sup>2</sup>)
  - Sabbie / sabbie limose di riempimento canale (Rp media > 50 kg/cm<sup>2</sup>)
  - Torbe e argille organiche
- Unità geologiche**
- A Canali distributori e aree interdistributrici di piana deltizia (Olocene)
  - B Delle paludi di piana deltizia (Olocene)
  - C Di piana alluvionale (Pleistocene)
- Linee di delimitazione unità A-B:
- Linea di delimitazione unità A-C:
- Linea di delimitazione unità B-C:
- Riferimenti superficiali**
- Superficie topografica
  - Strade principali
  - 038002P20 Identificativo tipo di prova contenuto nel database
  - Ubicazione prova CPT-CPTU
  - Ubicazione sondaggio
  - Ubicazione pozzo
  - Incrocio profili litostatigrafici



Attuazione dell'articolo 11 della legge 24 giugno 2009, n. 77

# MICROZONAZIONE SISMICA

## Profili Litostratigrafici

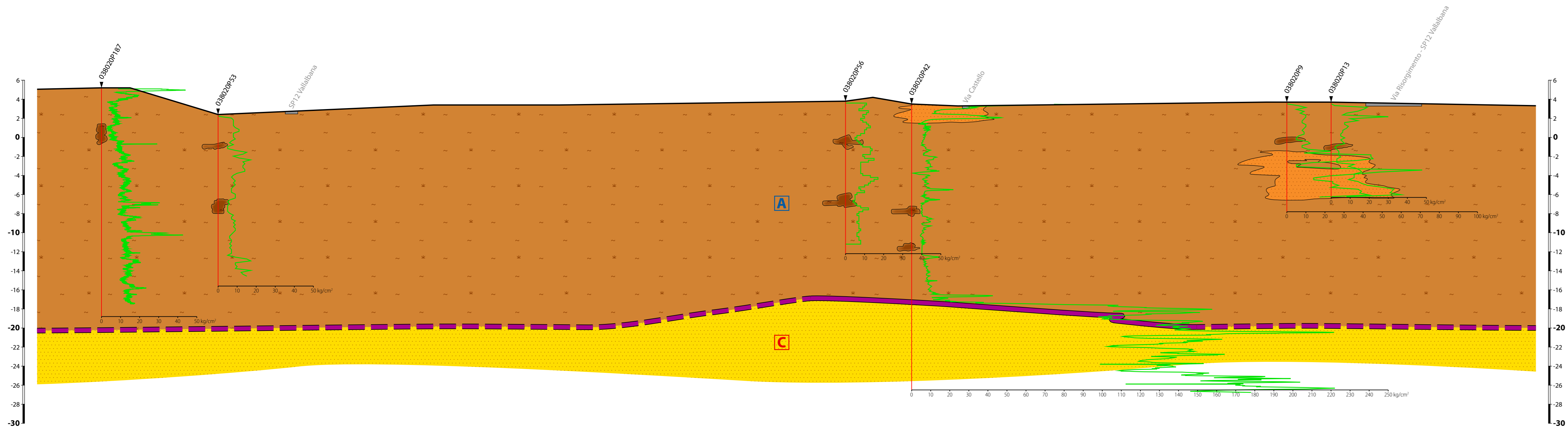
Scala 1:2000 orizzontale  
1:250 verticale

Regione Emilia-Romagna  
Comune di Ro - Ro

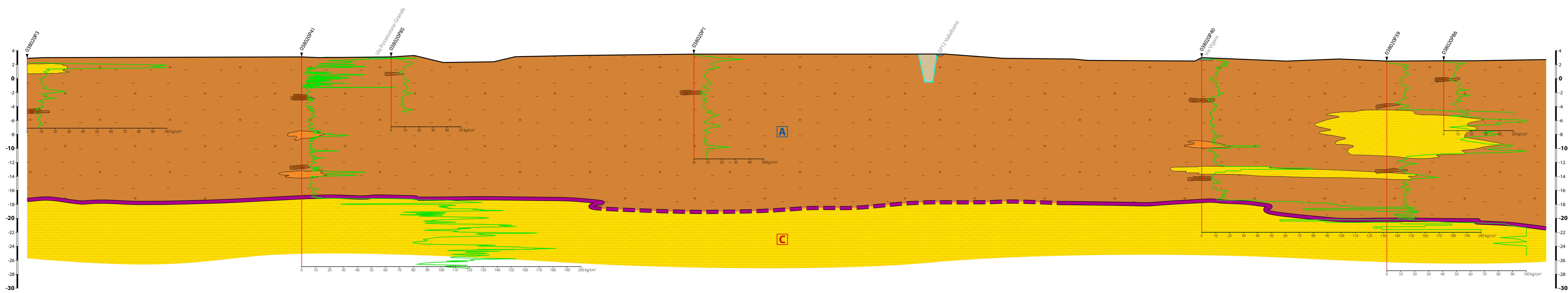


<p>Regione Emilia-Romagna Comune di Ro</p> <p><b>Unione dei Comuni Terre e Fiumi</b></p> <p><small>Copparo - Bero - Jolanda di Savoia - Trespiano - Formigone - Ro</small></p> <p>Dir. Area gestione del territorio: Ing. Stefano Farina</p> <p>Responsabile del procedimento: Geom. Silvia Trevisani</p>	<p>Soggetto realizzatore:</p> <p><b>Synthesis s.r.l.</b> <small>Piazza del Popolo, 13 int. 5 44034 Copparo (FE)</small></p> <p><b>Gruppo di lavoro</b></p> <p>Responsabile del progetto: Dr. Geol. Emanuele Stevanin</p> <p>Collaboratori: Dr. Geol. Emma Biondani Dr. Geol. Stefano Maggi Massimiliano Stevanin</p>	<p>Data: 06/2017</p>
---	--	----------------------

Profilo A-A' (Zocca)



Profilo A-A' (Ruina)



Legenda

Litologie

- Limi e argille, talora organiche
- Sabbie e limi di canale/argine/barra/rotta (Rp media < 50 kg/cm²)
- Sabbie/sabbie limose di riempimento canale (Rp media > 50 kg/cm²)
- Torbe e argille organiche

Unità geologiche

- A Canali distributori e aree interdistributrici di piana deltizia (Olocene)
- B Delle paludi di piana deltizia (Olocene)
- C Di piana alluvionale (Pleistocene)
- Linea di delimitazione unità A-B
- Linea di delimitazione unità A-C
- Linea di delimitazione unità B-C

Riferimenti superficiali

- Superficie topografica
- Strade principali
- 038002920 Identificativo tipo di prova contenuto nel database
- Ubicazione prova CPT-CPTU
- Ubicazione sondaggio
- Ubicazione pozzo
- Incrocio profili litostatigrafici



Attuazione dell'articolo 11 della legge 24 giugno 2009, n. 77

# MICROZONAZIONE SISMICA

## Profili Litostratigrafici

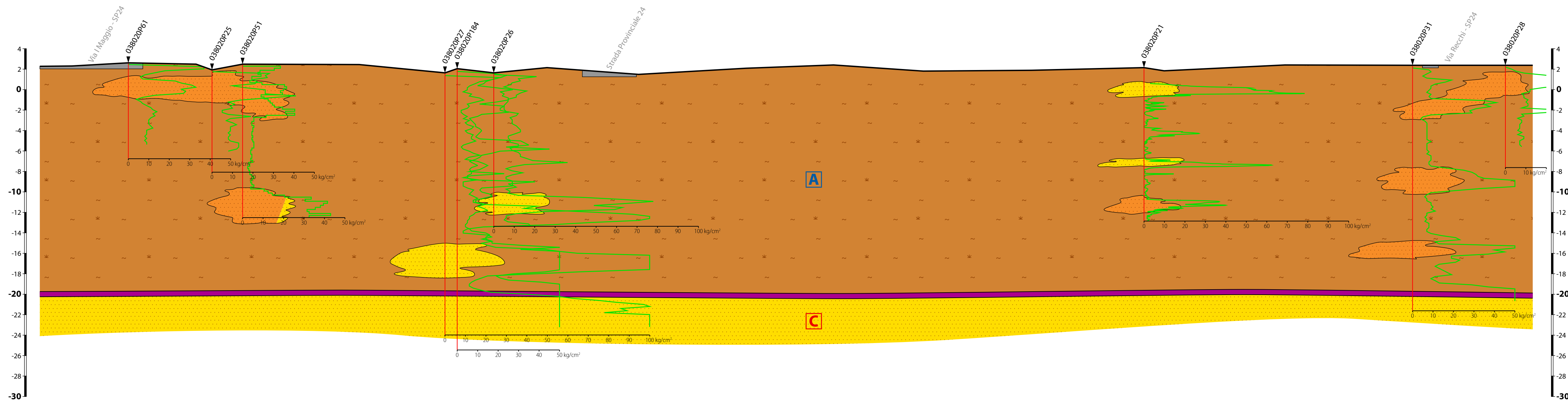
Scala 1:2000 orizzontale  
1:250 verticale

Regione Emilia-Romagna  
Comune di Ro - Zocca, Ruina



<p>Regione Emilia-Romagna Comune di Ro</p> <p><b>Unione dei Comuni Terre e Fiumi</b></p> <p><small>Coppato - Bello - Zolara di Soriano - Tressigallo - Fontegoglio - Ro</small></p> <p>Dir. Area gestione del territorio: Ing. Stefano Farina</p> <p>Responsabile del procedimento: Geom. Silvia Trevisani</p>	<p>Soggetto realizzatore</p> <p><b>Synthesis s.r.l.</b> Piazza del Popolo, 13 int. 5 44034 Copparo (FE)</p> <p>Gruppo di lavoro</p> <p>Responsabile del progetto: Dr. Geol. Emanuele Stevanin</p> <p>Collaboratori: Dr. Geol. Emma Biondani Dr. Geol. Stefano Maggi Massimiliano Stevanin</p>	<p>Data: 06/2017</p>
--	---	----------------------

Profilo A-A' (Guarda Ferrarese)



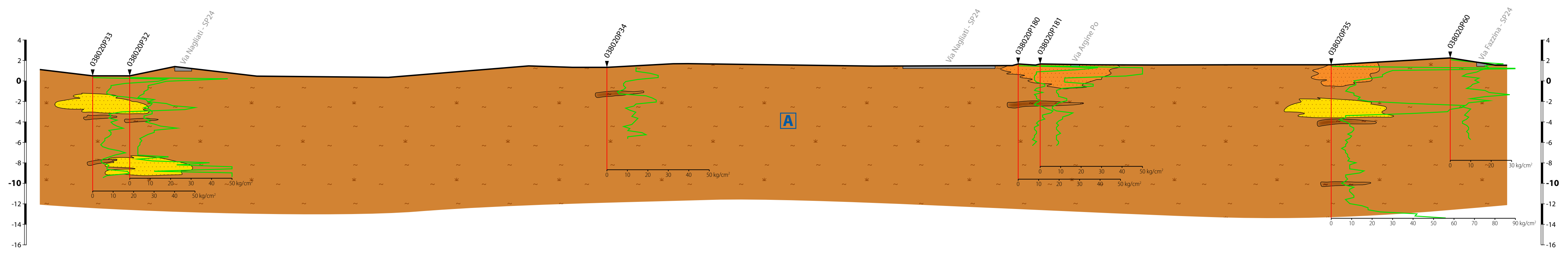
Legenda

- Litologie**
- Limi e argille, talora organiche
  - Sabbie e limi di canale / argine / barra / rotta (Rp media < 50 kg/cm²)
  - Sabbie / sabbie limose di riempimento canale (Rp media > 50 kg/cm²)
  - Torbe e argille organiche

- Unità geologiche**
- A Canali distributori e aree interdistributrici di piana deltizia (Olocene)
  - B Delle paludi di piana deltizia (Olocene)
  - C Di piana alluvionale (Pleistocene)
  - Linea di delimitazione unità A-B
  - Linea di delimitazione unità A-C
  - Linea di delimitazione unità B-C

- Riferimenti superficiali**
- Superficie topografica
  - Strade principali
  - 038002020 Identificativo tipo di prova contenuto nel database
  - Ubicazione prova CPTU
  - Ubicazione sondaggio
  - Ubicazione pozzo
  - Incrocio profili litostratigrafici

Profilo A-A' (Alberone)



Attuazione dell'articolo 11 della legge 24 giugno 2009, n. 77

# MICROZONAZIONE SISMICA

## Profili Litostratigrafici

Scala 1:2000 orizzontale  
1:250 verticale

Regione Emilia-Romagna  
Comune di Ro - Guarda Ferrarese, Alberone



<p>Regione Emilia-Romagna Comune di Ro</p> <p><b>Unione dei Comuni Terre e Fiumi</b></p> <p><small>Copparo - Berra - Jolando di Savoia - Tresigallo - Formignone - Ro</small></p> <p><b>Dir. Area gestione del territorio:</b> Ing. Stefano Farina</p> <p><b>Responsabile del procedimento:</b> Geom. Silvia Trevisani</p>	<p>Soggetto realizzatore</p> <p><b>Synthesis s.r.l.</b> Piazza del Popolo, 13 int. 5 44034 Copparo (FE)</p> <p><b>Gruppo di lavoro</b></p> <p><b>Responsabile del progetto:</b> Dr. Geol. Emanuele Stevanin</p> <p><b>Collaboratori</b> Dr. Geol. Emma Biondani Dr. Geol. Stefano Maggi Massimiliano Stevanin</p>	<p>Data: 06/2017</p>
--	---	----------------------