



Attuazione dell'articolo 11 dalla legge 24 giugno 2009, n. 77

MICROZONAZIONE SISMICA Carta delle frequenze naturali dei terreni

scala 1 :5.000

Regione Emilia - Romagna
Comune di Tresigallo - (3° di 3)



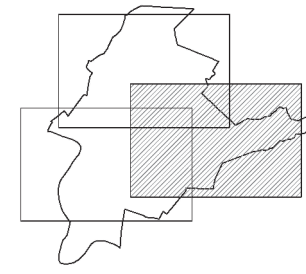
Regione Emilia - Romagna
Comune di TRESIGALLO (FE)

Unione dei Comuni
Terre e Fiumi

Resp. del procedimento:
Geom. Silvia Trevisani

Soggetto realizzatore
Synthesis s.r.l.
P.zza del Popolo 13 int.5
44034 Copparo (FE)
Gruppo di Lavoro
Responsabile del progetto:
Dr. Geol. Roberta Luetti
Collaboratori:
Dr. Geol. Marco Condotta
Dr. Geol. Emma Biondani
Dr. Geol. Giacomo Schiavina





Data: 11/2015




Legenda

Confini comunali

Frequenze

-  $f_0 < 1$ Hz (spessori attesi > 100 m)
-  $1 \text{ Hz} < f_0 < 2$ Hz (spessori attesi fra 100 e 30 m)
-  $2 \text{ Hz} < f_0 < 8$ Hz (spessori attesi fra 30 e 10 m)
-  $f_0 > 8$ Hz (spessori attesi < 10 m)

 Punto di misura
Stazione microtremore a stazione singola

0 250 500 Metri

