PROTEZIONE CIVILE
Dipartimento della Protezione Nazionale

Regione Emilia-Romagna

CONFERENZA DELLE REGIONI E DELLE PROVINCE AUTONOME

Attuazione dell'articolo 11 della legge 24 giugno 2009, n. 77

MICROZONAZIONE SISMICA

Profili Litostratigrafici

Scala 1:2000 orizzontale
1:250 verticale

Regione Emilia-Romagna

Comune di Tresigallo

Regione Emilia - Romagna Comune di TRESIGALLO (FE) Provincia Provincia del Comuni Rovigo e Adriatico Resp. del procedimento: Comm. Silvia Trevisani	Soggetto realizzatore Synthesis s.r.l. Piazza del Popolo 13 int. 1 44034 Copparo (FE) Gruppo di lavoro Responsabile Scientifico: Dr. Geol. Roberto Lanti Collaboratori: Dr. Geol. Marco Condotta Dr. Geol. Emma Borsatori Dr. Geol. Giacomo Schiavina	Data: 11/2015

PROFILO A-A

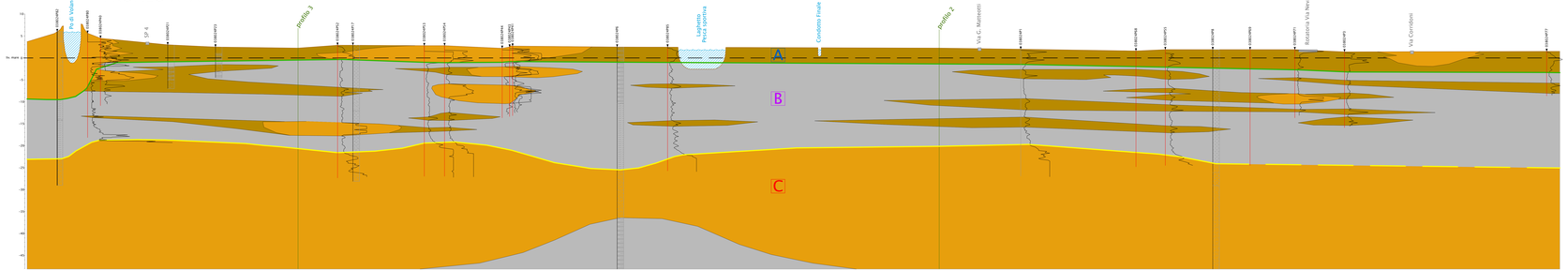

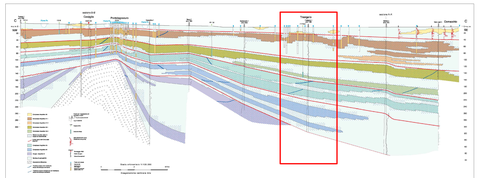

SCALA GRAFICA

PROFILO B-B

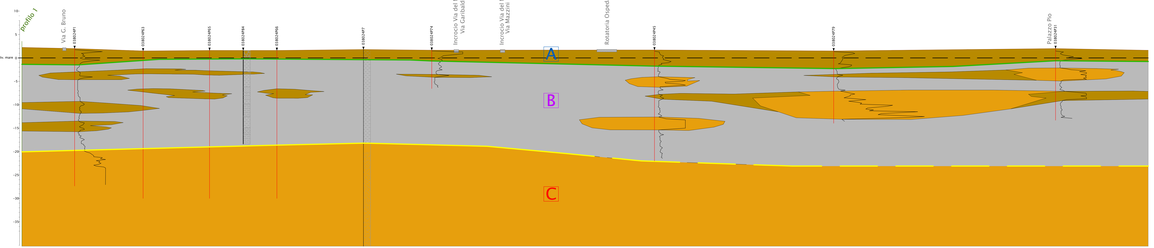

PROFILO C-C

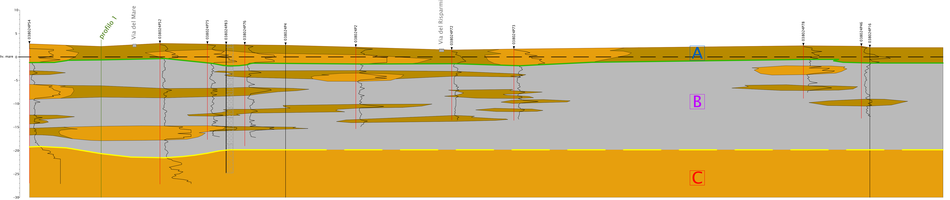

LEGENDA

Litologie

- Sabbie fini, medie e grossolane di riempimento di canale Rp:>30
- Sabbie e limi di argine naturale 20:<Rp:<40
- Argille e argille limose di piana inondabile 10:<Rp:<20

Unità geologiche

- A — Unità dei canali distributori e di argine (Olocene)
- B — Unità delle paludi (Olocene)
- C — Unità delle pianure alluvionali (Pleistocene)

- Linea di delimitazione unità A-B
- Linea di delimitazione unità B-C

Riferimenti superficiali

- Superficie topografica
- Strade principali

CI0002-MP — Identificativo tipo di prova contenuta nel database

- Ubicazione prova CPT-CPTU
- Ubicazione sondaggio
- Ubicazione pozzo
- Profilo — Incrocio profili litostratigrafici