PROTEZIONE CIVILE
Presidenza del Consiglio dei Ministri
Dipartimento della Protezione Civile

Regione Emilia-Romagna

CONFERENZA DELLE REGIONI E DELLE PROVINCE AUTONOME

Attuazione dell'articolo 11 della legge 24 giugno 2009, n.77

ANALISI DELLA CONDIZIONE LIMITE PER L'EMERGENZA (CLE)

Carta di sovrapposizione MS + CLE

Scala 1:10.000

Regione Emilia-Romagna

Comune di Alfonsine

Regione	Soggetto realizzatore	Data
Emilia-Romagna	Dott. Geol. Aldo Antoniazzi (capogruppo/mandatario) Dott. Geol. Aldo Antoniazzi (Legale Rappresentante) Dott. Geol. Marco Baldi (mandante) Dott. Arch. Giulia Mancini (mandante) SOGEO S.r.l. (mandante) Collaboratori: Dott. Geol. Stefano Castagnetti Dott. Geol. Luca Castellucci Dott. Geol. Maurizio Moroni	Novembre 2024

Legenda

Tavola 1

Codice Provincia: 039

Codice Comune: 001

Sistema di gestione dell'emergenza

- 26450005 — Edificio strategico
- AE4 — Area di emergenza (RICOVERO)
- AE7 — Area di emergenza (AMMASSAMENTO - RICOVERO)
- AC46 — Infrastruttura di connessione
- AC1 — Infrastruttura di accessibilità
- 134000 — Aggregato strutturale
- 2081000001 — Unità strutturale interferente appartenente ad un AS
- 2081000002 — Unità strutturale non interferente appartenente ad un AS
- 87000998 — Unità strutturale interferente isolata
- Confine comunale

Zone suscettibili di instabilità (Livello 3)

- ZSLQ - Zona di Suscettibilità per Liquefazione 0,39g ≤ HSM ≤ 0,54g 2<IL≤5
- ZSLQ - Zona di Suscettibilità per Liquefazione 0,39g ≤ HSM ≤ 0,54g 5<IL≤15
- ZRLQ - Zona di Rispetto per Liquefazione 0,39g ≤ HSM ≤ 0,54g IL>15
- ZSLQ - Zona di Suscettibilità per Liquefazione 0,55g ≤ HSM ≤ 0,70g 2<IL≤5
- ZSLQ - Zona di Suscettibilità per Liquefazione 0,55g ≤ HSM ≤ 0,70g 5<IL≤15
- ZRLQ - Zona di Rispetto per Liquefazione 0,55g ≤ HSM ≤ 0,70g IL>15

Inquadramento tavole

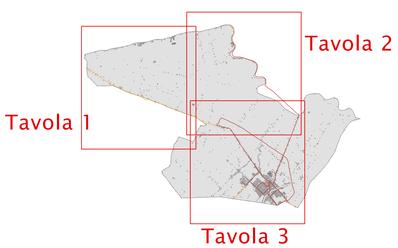

N
W E
S

0 125 250 500 750 1,000 1,250 1,500 Metri

Base cartografica: DBTR Regione Emilia - Romagna

PROTEZIONE CIVILE
Presidenza del Consiglio dei Ministri
Dipartimento della Protezione Civile

Regione Emilia-Romagna

CONFERENZA DELLE REGIONI E DELLE PROVINCE AUTONOME

Attuazione dell'articolo 11 della legge 24 giugno 2009, n.77

ANALISI DELLA CONDIZIONE LIMITE PER L'EMERGENZA (CLE)

Carta di sovrapposizione MS + CLE

Scala 1:10.000

Regione Emilia-Romagna

Comune di Alfonsine

Regione	Soggetto realizzatore	Data
Emilia-Romagna	Dott. Geol. Aldo Antoniazzi (capogruppo/mandatario) Dott. Geol. Aldo Antoniazzi (Legale Rappresentante) Dott. Geol. Marco Baldi (mandante) Dott. Arch. Giulia Mancini (mandante) SOGEO S.r.l. (mandante) Collaboratori: Dott. Geol. Stefano Castagnetti Dott. Geol. Luca Castellucci Dott. Geol. Maurizio Moroni	Novembre 2024

Legenda

Tavola 2

Codice Provincia: 039

Codice Comune: 001

Sistema di gestione dell'emergenza

- 264500005 — Edificio strategico
- AE4 — Area di emergenza (RICOVERO)
- AE7 — Area di emergenza (AMMASSAMENTO - RICOVERO)
- AC16 — Infrastruttura di connessione
- AC1 — Infrastruttura di accessibilità
- 134000 — Aggregato strutturale
- 309100000 — Unità strutturale interferente appartenente ad un AS
- 264500001 — Unità strutturale non interferente appartenente ad un AS
- 5170000 — Unità strutturale interferente isolata
- Confine comunale

Zone suscettibili di instabilità (Livello 3)

- ZSLQ - Zona di Suscettibilità per Liquefazione
  0,39g ≤ HSM ≤ 0,54g
  2<IL≤5
- ZSLQ - Zona di Suscettibilità per Liquefazione
  0,39g ≤ HSM ≤ 0,54g
  5<IL≤15
- ZRLQ - Zona di Rispetto per Liquefazione
  0,39g ≤ HSM ≤ 0,54g
  IL>15
- ZSLQ - Zona di Suscettibilità per Liquefazione
  0,55g ≤ HSM ≤ 0,70g
  2<IL≤5
- ZSLQ - Zona di Suscettibilità per Liquefazione
  0,55g ≤ HSM ≤ 0,70g
  5<IL≤15
- ZRLQ - Zona di Rispetto per Liquefazione
  0,55g ≤ HSM ≤ 0,70g
  IL>15

Inquadramento tavole

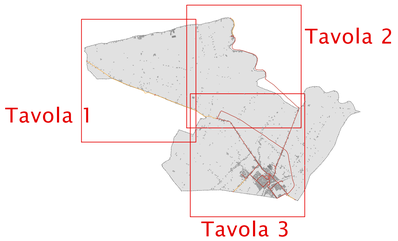

N
W E
S

0 125 250 500 750 1,000 1,250 1,500 Metri

Base cartografica: DBTR Regione Emilia - Romagna

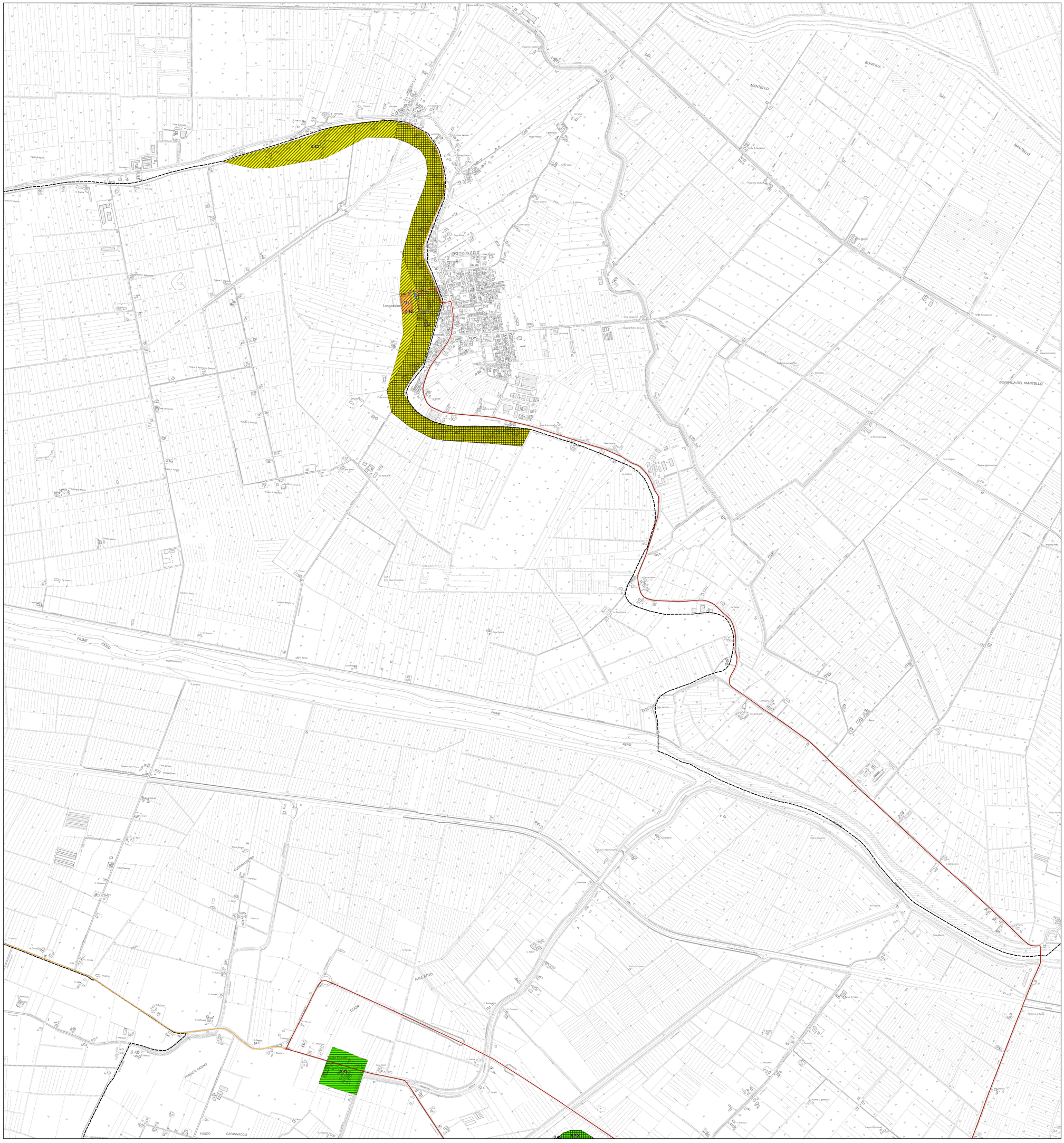

PROTEZIONE CIVILE
Presidenza del Consiglio dei Ministri
Dipartimento della Protezione Civile

Regione Emilia-Romagna

CONFERENZA DELLE REGIONI E DELLE PROVINCE AUTONOME

Attuazione dell'articolo 11 della legge 24 giugno 2009, n.77

ANALISI DELLA CONDIZIONE LIMITE PER L'EMERGENZA (CLE)

Carta di sovrapposizione MS + CLE

Scala 1:10.000

Regione Emilia-Romagna

Comune di Alfonsine

Regione	Soggetto realizzatore	Data
Emilia-Romagna	Dott. Geol. Aldo Antoniazzi (capogruppo/mandatario) Dott. Geol. Aldo Antoniazzi (Legale Rappresentante) Dott. Geol. Marco Baldi (mandante) Dott. Arch. Giulia Mancini (mandante) SOGEO S.r.l. (mandante) Collaboratori: Dott. Geol. Stefano Castagnetti Dott. Geol. Luca Castellucci Dott. Geol. Maurizio Moroni	Novembre 2024

Legenda

Tavola 3

Codice Provincia: 039

Codice Comune: 001

Sistema di gestione dell'emergenza

- 264500005 — Edificio strategico
- AE4 — Area di emergenza (RICOVERO)
- AE7 — Area di emergenza (AMMASSAMENTO - RICOVERO)
- AC16 — Infrastruttura di connessione
- AC1 — Infrastruttura di accessibilità
- 134000 — Aggregato strutturale
- 309100001 — Unità strutturale interferente appartenente ad un AS
- 264500005 — Unità strutturale non interferente appartenente ad un AS
- 577000999 — Unità strutturale interferente isolata
- Confine comunale

Zone suscettibili di instabilità (Livello 3)

- ZSLQ - Zona di Suscettibilità per Liquefazione 0,39g ≤ HSM ≤ 0,54g 2<IL≤5
- ZSLQ - Zona di Suscettibilità per Liquefazione 0,39g ≤ HSM ≤ 0,54g 5<IL≤15
- ZRLQ - Zona di Rispetto per Liquefazione 0,39g ≤ HSM ≤ 0,54g IL>15
- ZSLQ - Zona di Suscettibilità per Liquefazione 0,55g ≤ HSM ≤ 0,70g 2<IL≤5
- ZSLQ - Zona di Suscettibilità per Liquefazione 0,55g ≤ HSM ≤ 0,70g 5<IL≤15
- ZRLQ - Zona di Rispetto per Liquefazione 0,55g ≤ HSM ≤ 0,70g IL>15

Inquadramento tavole

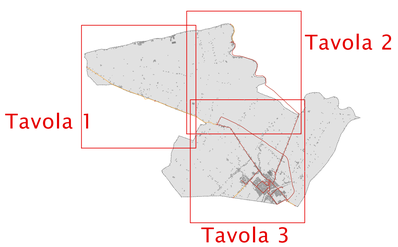

N W E S

0 125 250 500 750 1,000 1,250 1,500 Metri
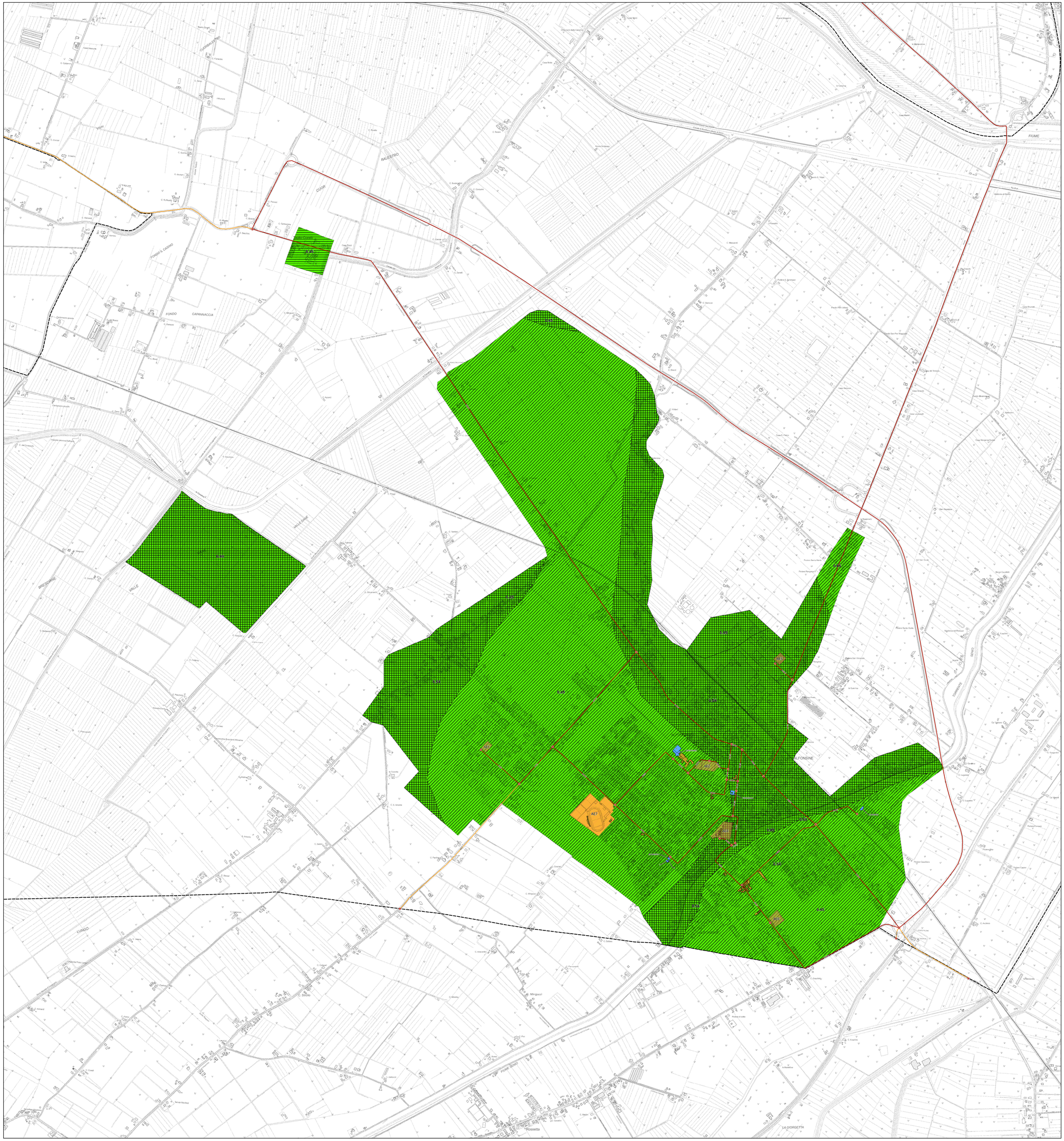
Base cartografica: DBTR Regione Emilia - Romagna