

ANALISI DELLA CONDIZIONE LIMITE PER L'EMERGENZA (CLE)

Tavola 1- scala 1 : 10.000

Regione Emilia-Romagna
Comune di Bagnacavallo



<p>Regione</p>	<p>Soggetto realizzatore</p> <p>ATP Capogruppo Dott.Geo. Alessandro Merli</p> <p>Gruppo di lavoro: Dott.Geo. Carlo Casoli Dott.Geo. Paolo Ciacci Dott.Geo. Domenico Pileggi Dott.Geo. Bruno Quadrio Dott.Geo. Fabio Vannoni Arch. Chiara Conti Arch. Silvia Malpassi Sergio Sili Collaboratore: Dott. Geol. Fausto Capacci</p>	<p>Data</p> <p>Settembre 2014</p> <p>Marzo 2015</p>
----------------	--	---

Legenda

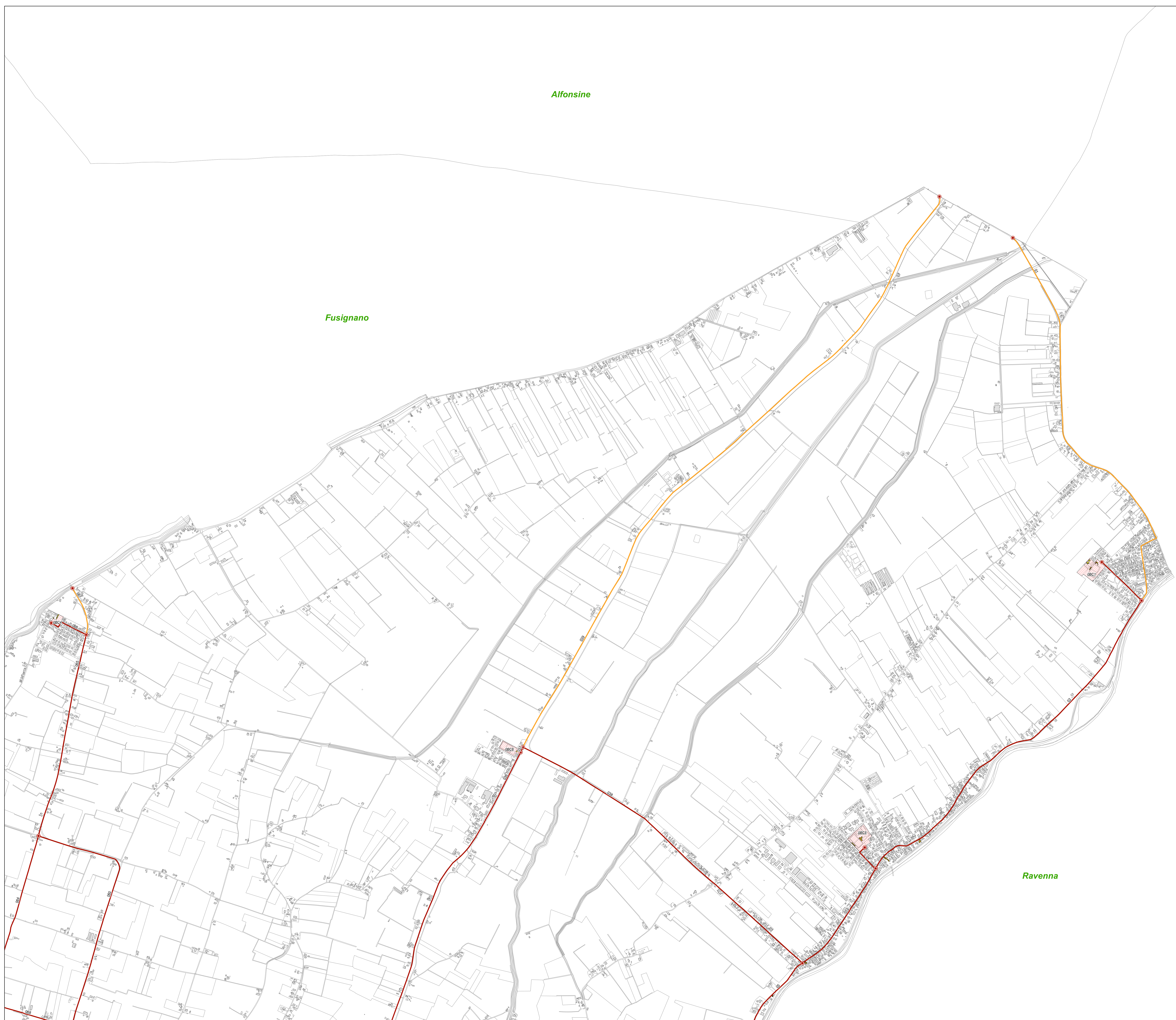
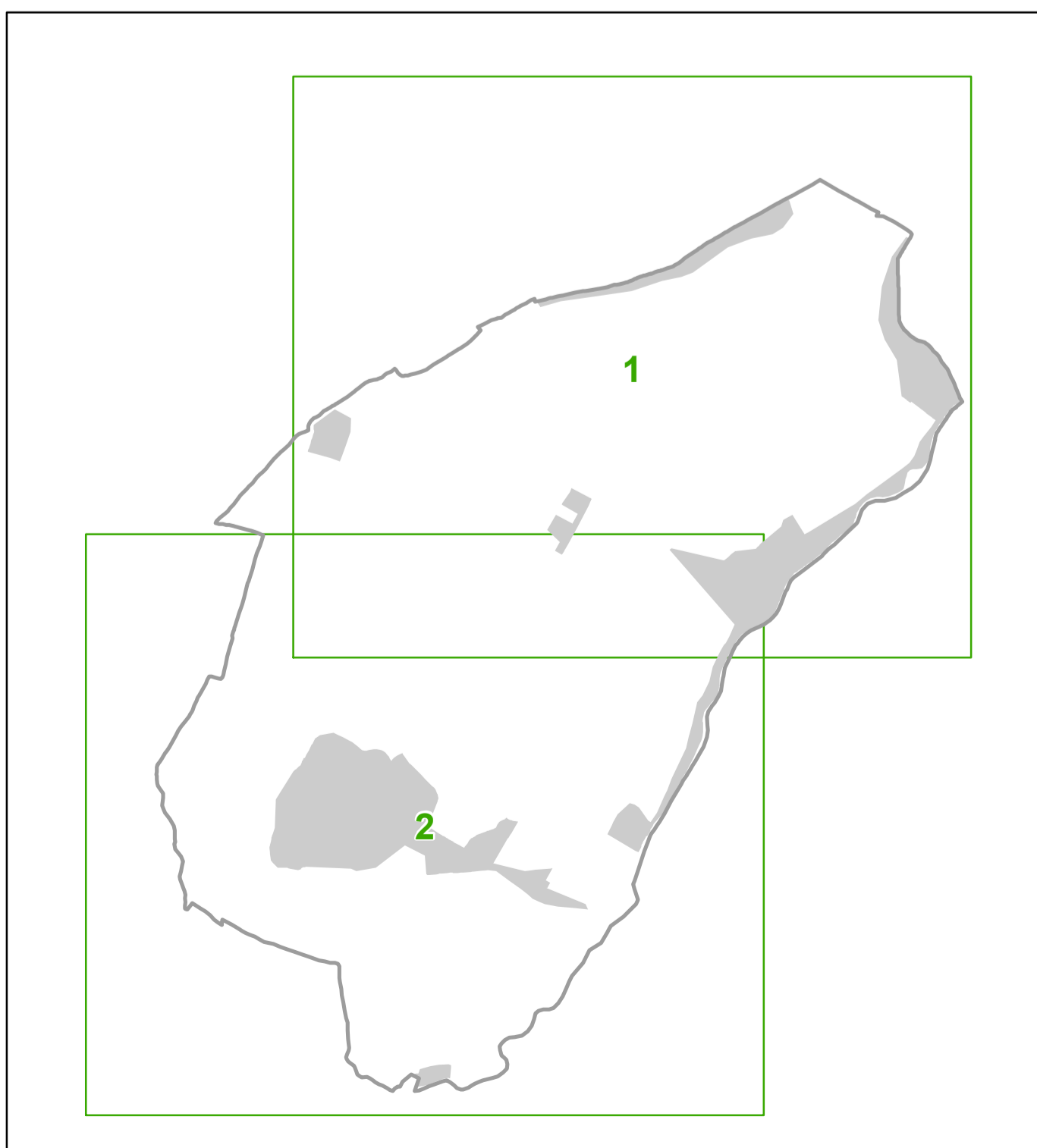
Codice Provincia: 039
Codice Comune: 002

Sistema di gestione dell'emergenza

- 000 Edificio strategico
- 010 Area di emergenza (AMMASSAMENTO)
- 020 Area di emergenza (RICOVERO)
- 030 Area di emergenza (ATTESA)
- 198 Infrastruttura di connessione
- 001 Infrastruttura di accessibilità
- 080 Aggregato strutturale interferente
- 090 Unità strutturale interferente
- 095 Unità strutturale non interferente
- 099 Unità strutturale interferente isolata

0 0,25 0,5 1 Km

Tavole




ANALISI DELLA CONDIZIONE LIMITE PER L'EMERGENZA (CLE)

Tavola 2 - scala 1 : 10.000

Regione Emilia-Romagna
Comune di Bagnacavallo













<p>Regione</p> 	<p>Soggetto realizzatore</p> <p>ATP Capogruppo Dott. Geol. Alessandro Merli</p> <p>Gruppo di lavoro: Dott. Geol. Carlo Casoli Dott. Geol. Paolo Ciacci Dott. Geol. Domenico Pileggi Dott. Geol. Bruno Quadrio Dott. Geol. Fabio Vannoni Arch. Chiara Conti Arch. Silvia Malpassi Segeo S4 Collaboratore: Dott. Geol. Fausto Capacci</p>	<p>Data</p> <p>Settembre 2014</p>
		<p>Marzo 2015</p>

Legenda

Codice Provincia: 039
Codice Comune: 002

Sistema di gestione dell'emergenza

-  020 Edificio strategico
-  213 Area di emergenza (AMMASSAMENTO)
-  420 Area di emergenza (RICOVERO)
-  700 Area di emergenza (ATTESA)
-  198 Infrastruttura di connessione
-  001 Infrastruttura di accessibilità
-  080 Aggregato strutturale interferente
-  000 Unità strutturale interferente
-  005 Unità strutturale non interferente
-  000 Unità strutturale interferente isolata

0 0,25 0,5 1 Km

Tavole

