


# MICROZONAZIONE SISMICA

## Carta delle indagini Tav.1





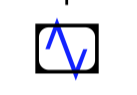



scala 1 : 5.000

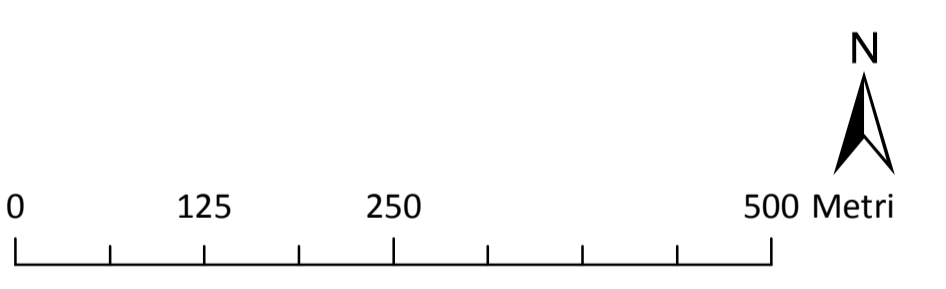
Regione Emilia-Romagna  
Comune di Massa Lombarda



	<b>Soggetto realizzatore</b> ATP Capogruppo Dott. Geol. Alessandro Merli Gruppo di lavoro: Dott. Geol. Carlo Caporali Dott. Geol. Paolo Ciacci Dott. Geol. Domenico Pileggi Dott. Geol. Bruno Quadrio Dott. Geol. Fabio Vainorri Arch. Chiara Conti Arch. Silvia Malpassi Segno Srl Collaboratore: Dott. Geol. Fausto Capacci	<b>Data</b> Ottobre 2015
--	--	-----------------------------

### Legenda

-  Pozzo per acqua
-  Prova penetrometrica statica con punta meccanica
-  Prova penetrometrica statica con punta elettrica
-  Prova penetrometrica statica con piezocono
-  Stazione di microtremore a stazione singola
-  MASW
-  Territorio urbanizzato
-  Territorio urbanizzabile



### Tavole

