



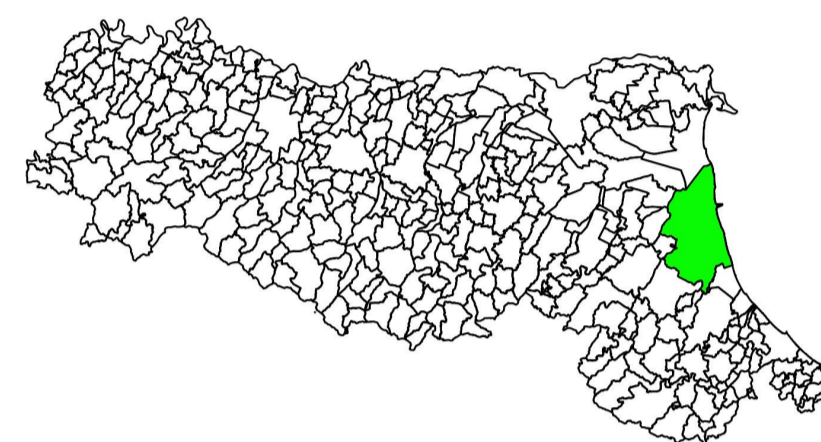
# MICROZONAZIONE SISMICA

## Carta di microzonazione sismica

Scala 1:10.000

Regione Emilia Romagna

Comune di Ravenna



Servizio Sismico Regione Emilia Romagna	Soggetto realizzatore: Geologica Toscana Prospezioni Geofisiche Comune di Ravenna	Data: 15.12.2017
--	--	---------------------

### Legenda

#### Zone stabili suscettibili di amplificazioni locali

FH(0515) = 2.6

#### Zone suscettibili di instabilità

FH(0515) = 2.4 e 2 < IL <= 5

FH(0515) = 2.4 e 5 < IL <= 15

FH(0515) = 2.4 e IL > 15

FH(0515) = 2.6 e 2 < IL <= 5

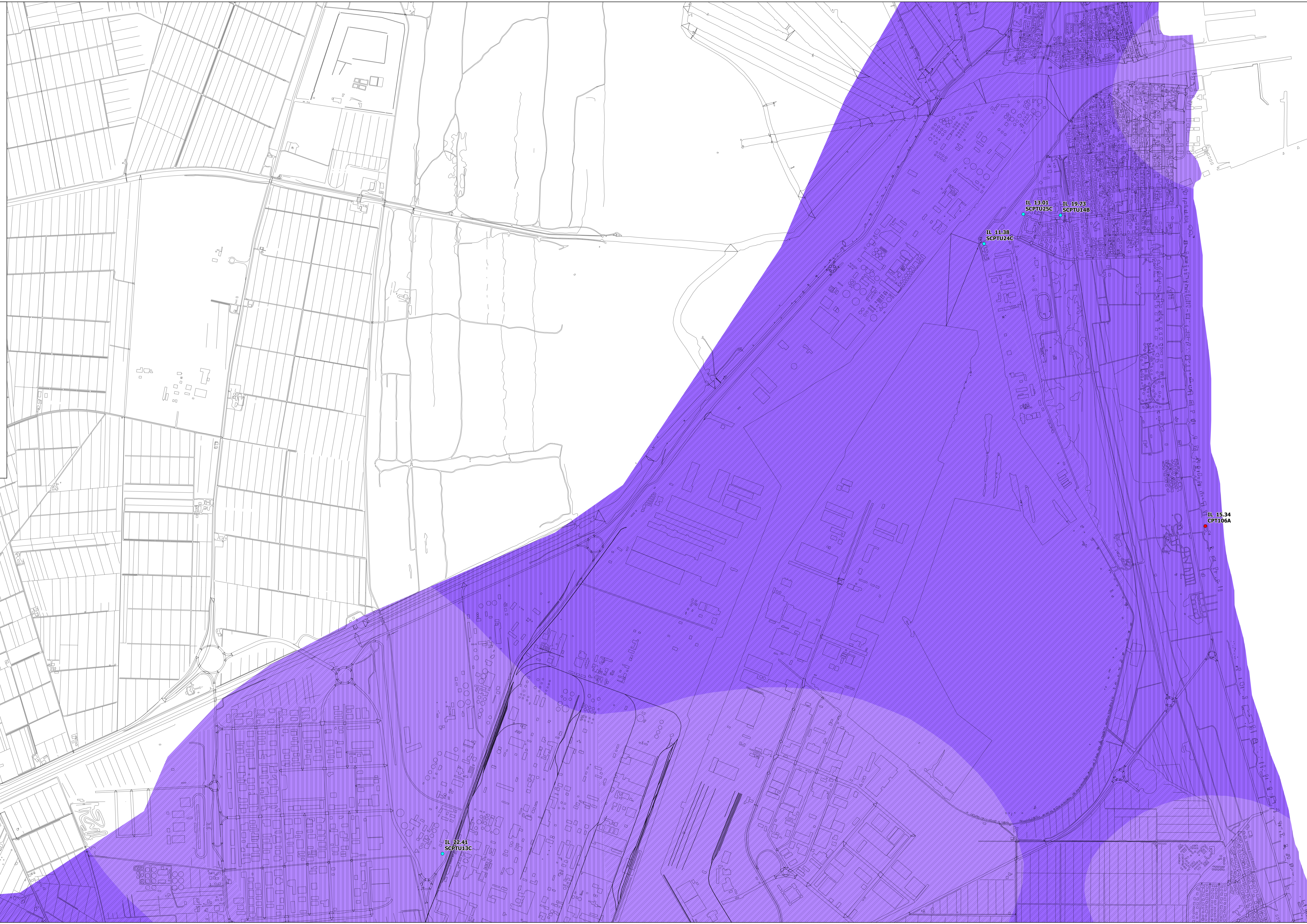
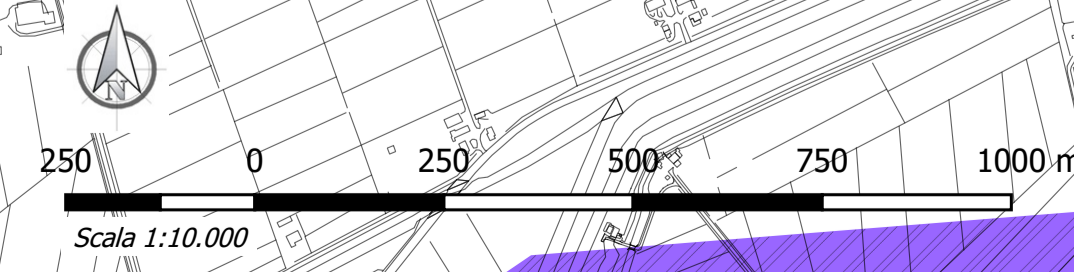
FH(0515) = 2.6 e 5 < IL <= 15

FH(0515) = 2.6 e IL > 15

Punto di misura dell'indice di liquefazione e relativo valore (SPTU)

Punto di misura dell'indice di liquefazione e relativo valore (CPT corretta)

Punto di misura dell'indice di liquefazione e relativo valore (CPTU)



IL 13.01  
SPTU25C

IL 19.33  
SPTU14B

IL 11.38  
SPTU24C

IL 15.34  
CPT106A

IL 32.41  
SPTU13C