

# MICROZONAZIONE SISMICA

## Carta di microzonazione sismica

### Livello 3 – FH 0.5–1.0 e IL

#### Tav. 1

scala 1 : 5.000

Regione Emilia-Romagna  
Comune di Sant'Agata sul Santerno



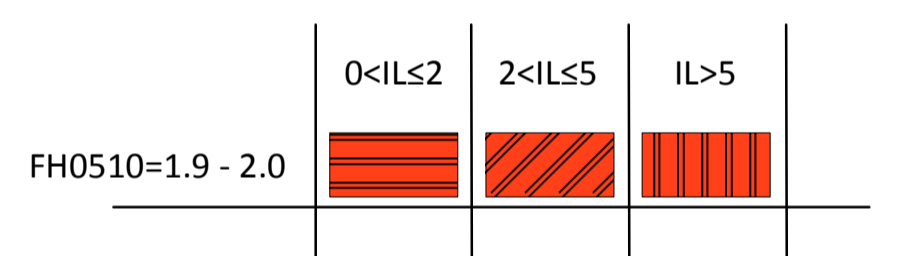
Regione	Soggetto realizzatore	Data
	ATP Capogruppo Dott. Geol. Alessandro Merli Gruppo di lavoro: Dott. Geol. Carlo Cipolletti Dott. Geol. Paolo Ciacci Dott. Geol. Domenico Pileggi Dott. Geol. Bruno Quadrio Dott. Geol. Fabio Vannori Arch. Chiara Conte Arch. Silvia Malpassi Segno Srl Collaboratore: Dott. Geol. Fausto Capacci	Ottobre 2015

**Legenda**  
Zone stabili suscettibili di amplificazioni locali

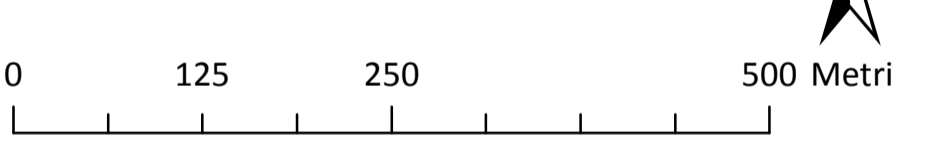
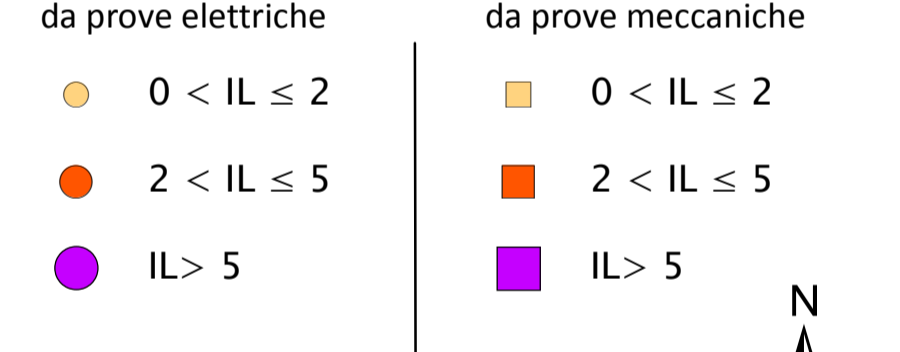
FH0510=1.9-2.0

Zone suscettibili di instabilità

ZSlq - Zone di suscettibilità per liquefazione



Indice del potenziale di liquefazione (IL)



**Tavole**

