

ANALISI DELLA CONDIZIONE LIMITE PER L'EMERGENZA (CLE)

Scala 1:3.000

Regione Emilia-Romagna
Comune di Bertinoro












Regione	Soggetto realizzatore	Data
Emilia-Romagna	Unione Montana Appennino Forlivese Comune di Bertinoro Antoniazzi - Studio Associato (responsabile mandataro) Dott. Geol. Alberto Stomino Antoniazzi Dott. Geol. Aldo Antoniazzi (legale rappresentante) Dott. Geol. Marco Baldi (mandatario) Dott. Geol. Stefano Castagnetti (mandatario) Dott. Geol. Alfredo Nicosi (mandatario) Dott. Ing. Giuseppe Spis (mandatario) Dott. Geol. Francesco Stragapede (mandatario)	Dicembre 2017

Legenda

Codice Provincia: 040
Codice Comune: 003

Sistema di gestione dell'emergenza

-  Edificio strategico
-  Area di emergenza (AMMASSAMENTO)
-  Area di emergenza (RICOVERO)
-  Area di emergenza (AMMASSAMENTO - RICOVERO)
-  Infrastruttura di connessione
-  Infrastruttura di accessibilità
-  Aggregato strutturale interferente
-  Unità strutturale interferente appartenente ad un AS
-  Unità strutturale non interferente appartenente ad un AS
-  Unità strutturale interferente isolata
-  Confine comunale

