

MICROZONAZIONE SISMICA

Carta delle indagini


















scala 1:5.000

Regione Emilia-Romagna
Comune di Bertinoro



Regione	Soggetto realizzatore	Data
	 Via Costiera n.3/A, 47122 Forlì Tel/Fax (+39) 0543 782462 e-mail: info@geoexploration.net C.F./P.IVA 03922790401 - R.E.A. 322247 Collaboratori: Dr. Geol. Arianna Lazzarini elaborazione geotecnica Dr. Daniele Bronzetti elaborazione cartografica	Aprile 2013

Legenda

- Indagini reperite**
-  MASW
 -  REMI
 -  Prova penetrometrica statica con punta meccanica (CPT)
 -  Prova penetrometrica dinamica pesante (DPSH)
 -  Stazione microtremore a stazione singola (HVSr)
 -  Pozzo per acqua
 -  Sondaggio a carotaggio continuo
- Indagini ex-novo, eseguite per il presente studio**
-  REMI-MASW ex-novo (sovrapposizione indagini)
 -  Stazione microtremore a stazione singola (HVSr) ex-novo
 -  S-Bertinoro
 -  C-Capocolle
 -  P-Panighina
 -  F-Fratta Terme
 -  S-S.Maria Nuova
 -  O-Ospedaletto
 -  15 Profondità raggiunta
 -  Involuppo ambiti urbanizzati e urbanizzabili (agg. marzo 2013)

