

# MICROZONAZIONE SISMICA

## Carta di microzonazione sismica

### Livello 2 (Fa0.5-1.0-D.A.L. 112/07 RER)

scala 1:5.000

Regione Emilia-Romagna  
Comune di Bertinoro

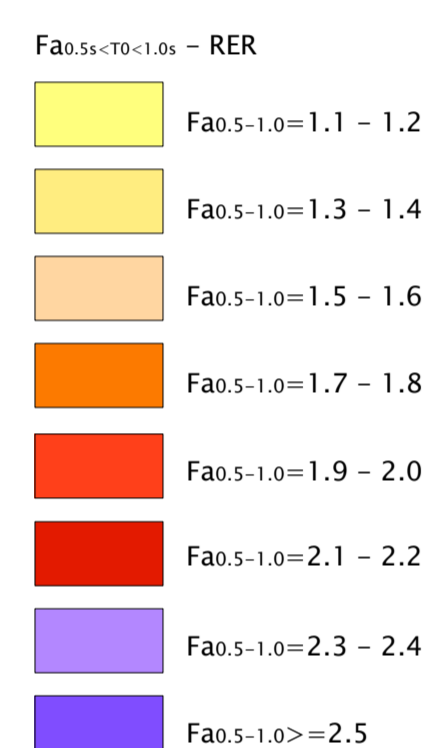


Tav. 1 - S.Maria N., Panighina, Capocolle, Ospedaletto

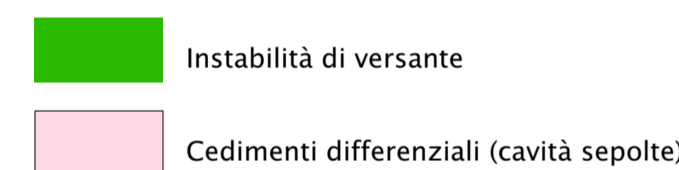
Regione	Soggetto realizzatore	Data
	 Via Conca n. 3/A, 47122 Forlì Tel/Fax (+39) 0543 792462 e-mail: info@geoexploration.net C.F. P. IVA 03027300451 - R.E.A. 33247 Collaboratori: Dr. Gino Arianna Lorenzini geologo e geomica Dr. Daniele Brennetti elaborazioni cartografiche	Aprile 2013

### Legenda

#### Zone stabili suscettibili di amplificazioni locali



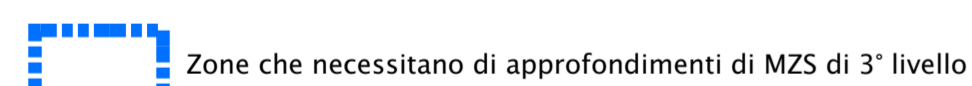
#### Zone suscettibili di instabilità



#### Zone con amplificazione topografica (Ft)



#### Zone che necessitano di approfondimenti di MZS



#### Altri elementi

