PROTEZIONE CIVILE
Presidenza del Consiglio dei Ministri
Dipartimento della Protezione Civile

Regione Emilia-Romagna

CONFERENZA DELLE REGIONI E DELLE PROVINCE AUTONOME

Attuazione dell'articolo 11 della legge 24 giugno 2009, n.77

MICROZONAZIONE SISMICA

Carta delle velocità delle onde di taglio S (Vs)

scala 1:5.000

Regione Emilia-Romagna

Comune di Bertinoro

Regione	Soggetto realizzatore	Data
	GeoExploration srl www.geoexploration.net Via Costiera n.3/A, 47122 Forlì Tel/Fax (+39) 0543 782462 e-mail: info@geoexploration.net C.F. / P.IVA 03922790401 - R.E.A. 322247 Collaboratori: Dr. Geol. Arianna Lazzerini geologia e geotecnica Dr. Daniele Bronzetti elaborazioni cartografiche	Aprile 2013

Legenda

● Punto di misura Vs

220 Vs30 Velocità onde S in m/s - Vs30

320 12 Velocità onde S in m/s
└─ Valore di H del punto di misura in m
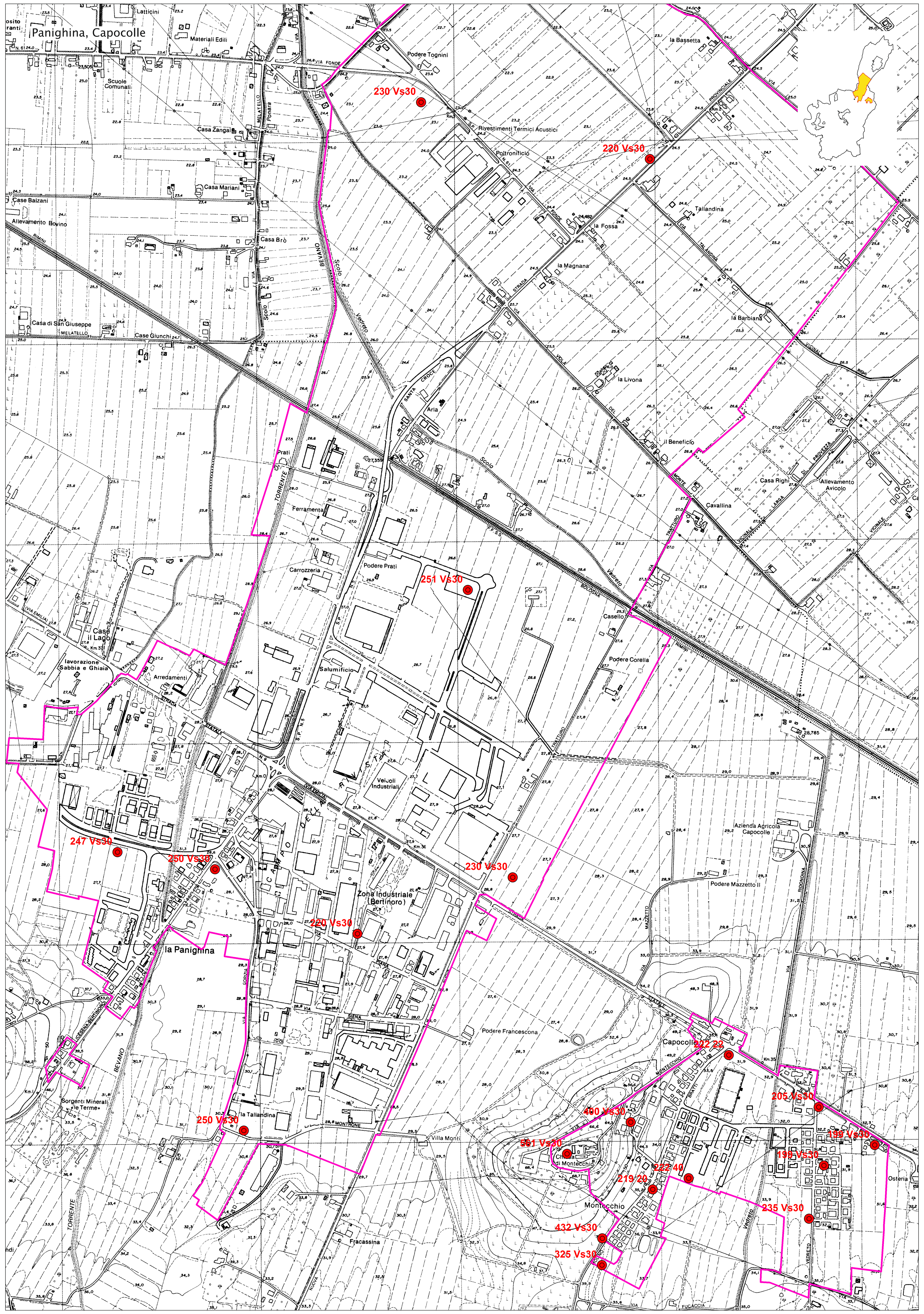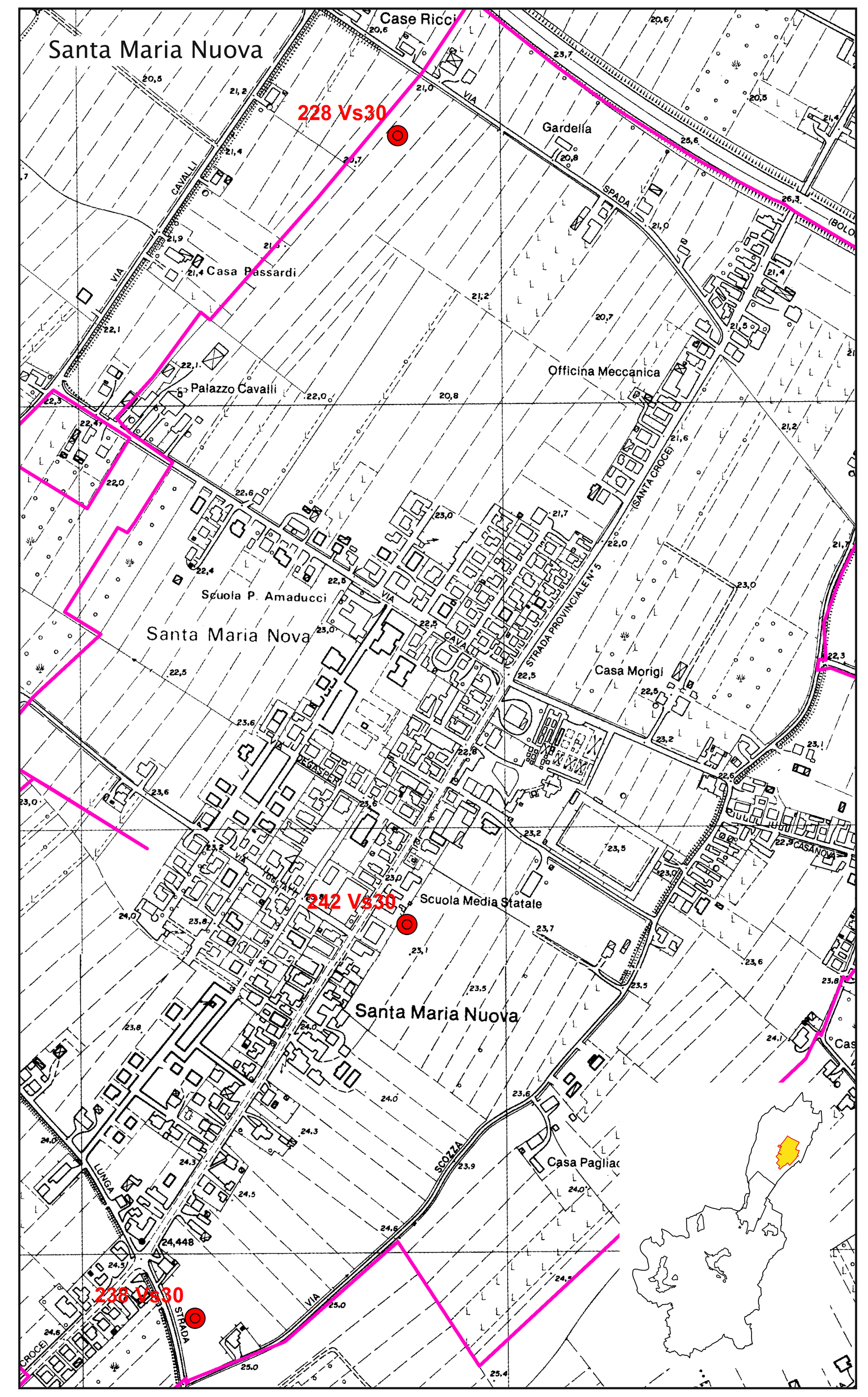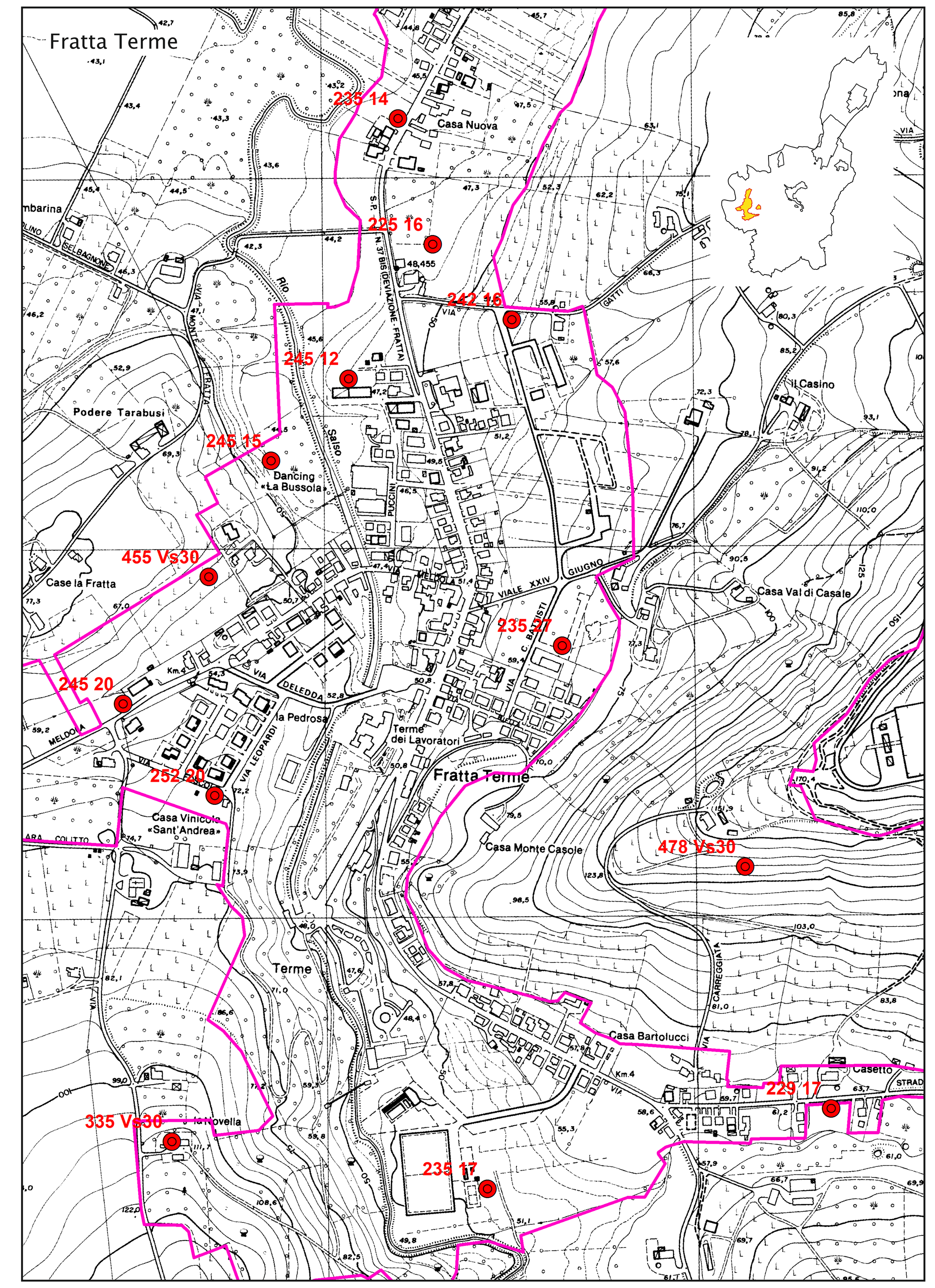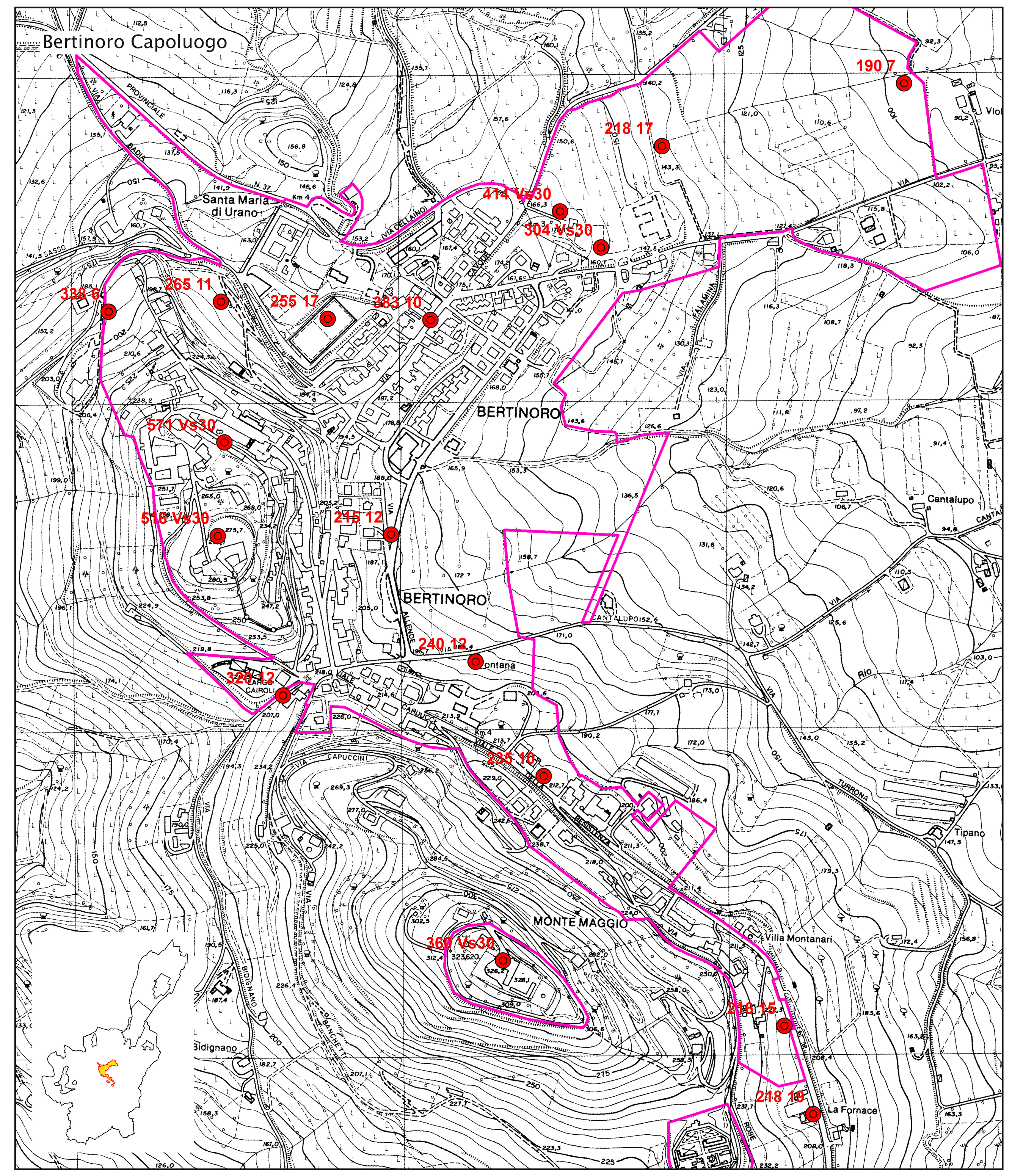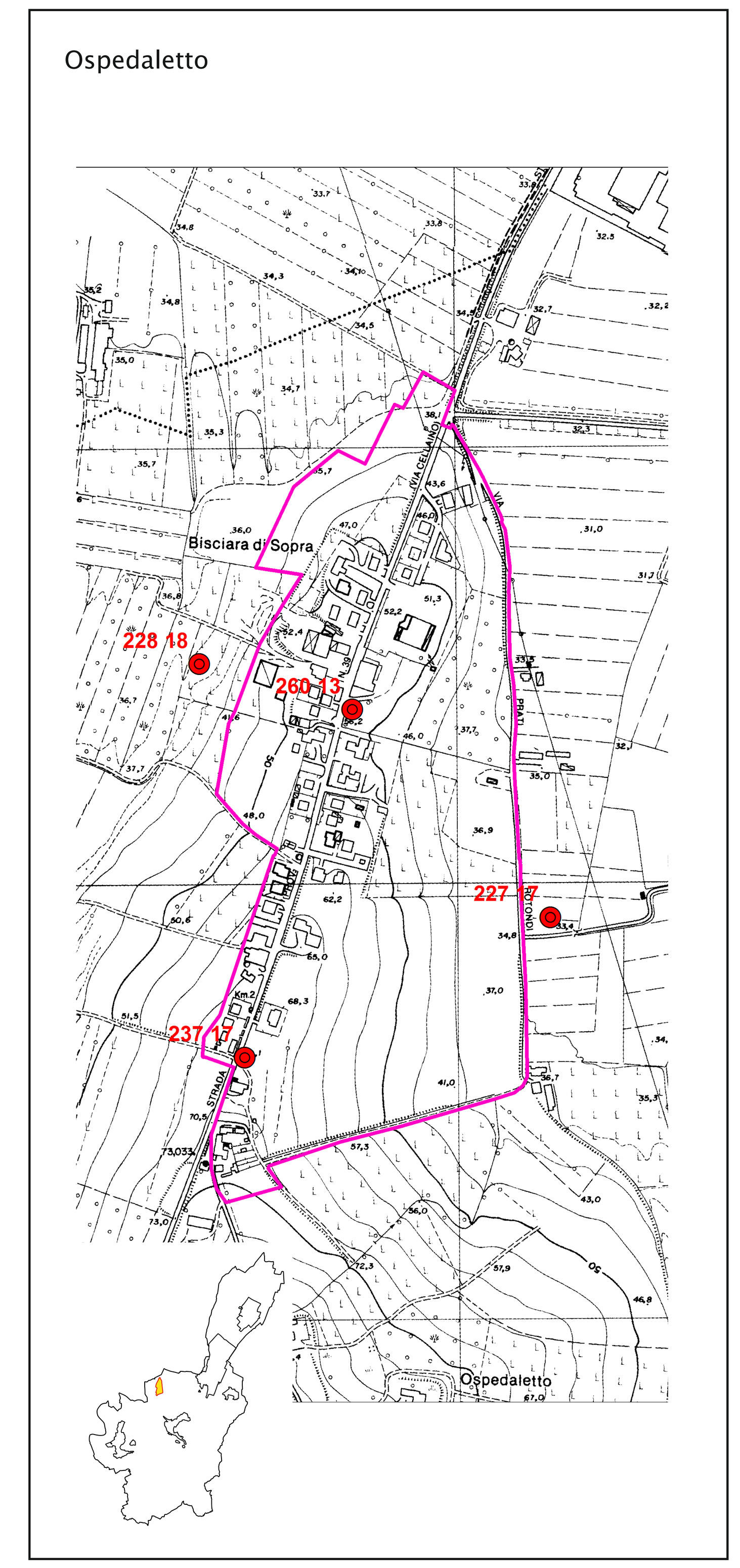
▭ Inviluppo ambiti urbanizzati e urbanizzabili (agg. marzo 2013)