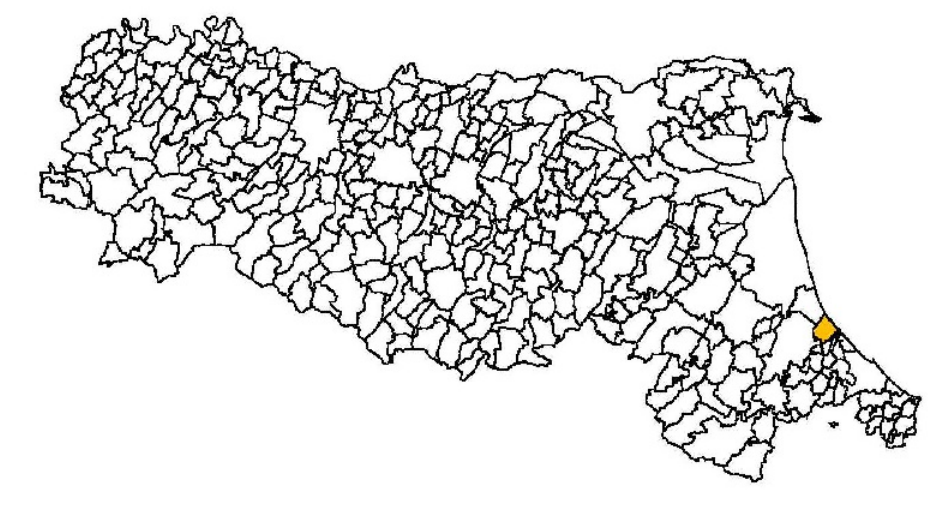












ANALISI DELLA CONDIZIONE LIMITE PER L'EMERGENZA (CLE)

scala 1 : 10.000

Regione Emilia-Romagna
Comune di Cesenatico



Regione Emilia Romagna	Soggetto realizzatore Comune di Cesenatico Antoniazzi - Studio Associato Caposervizio mandataro Dott. Geol. Alberto Domenico Antoniazzi Dott. Geol. Aldo Antoniazzi (coo. Resp.) Dott. Geol. Stefano Castagnetti (mandatario) Dott. Geol. Barbara Corvelli (mandatario) Dott. Geol. Oreste D'Agostini (mandatario) Dott. Geol. Stefano Castagnetti (mandatario) Dott. Ing. Giuseppe Siro (mandatario) Dott. Geol. Francesco Strapadella (mandatario)	Data Dicembre 2014
----------------------------------	--	------------------------------

- Legenda**
- Codice Provincia : 040
Codice Comune : 008
- Sistema di gestione dell'emergenza**
-  Edificio strategico
 -  Area di emergenza (AMMASSAMENTO)
 -  Area di emergenza (Ricovero)
 -  Infrastruttura di Accessibilità
 -  Infrastruttura di Connessione
 -  Aggregato strutturale interferente
 -  Unità strutturale interferente appartenente ad un AS
 -  Unità strutturale non interferente appartenente ad un AS
 -  Unità strutturale interferente isolata
 -  Confine Comunale

