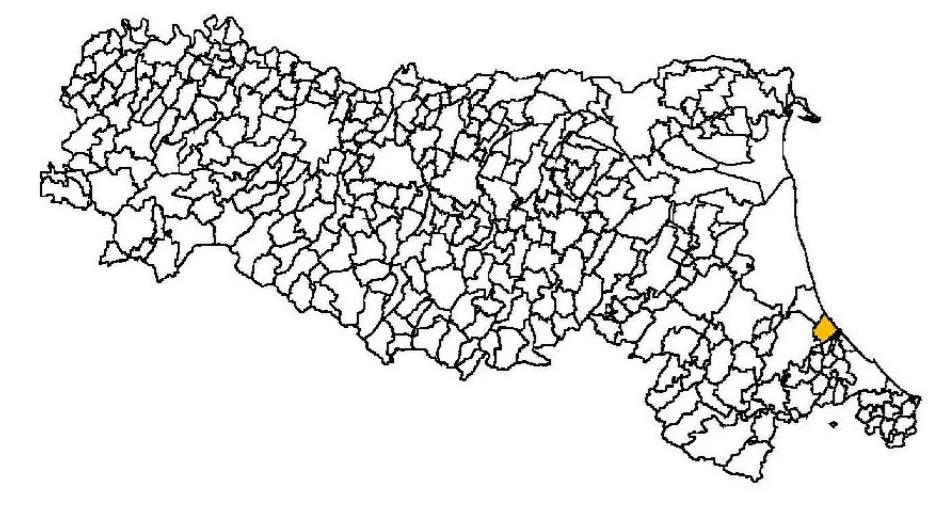












ANALISI DELLA CONDIZIONE LIMITE PER L'EMERGENZA (CLE)

scala 1 : 5.000
ZONA NORD

Regione Emilia-Romagna
Comune di Cesenatico



Regione	Soggetto realizzatore	Data
Emilia Romagna	Comune di Cesenatico Antonazzi - Studio Associato ilapioopie; mandante: Dott. Geol. Alberto Domenico Antonazzi Dott. Geol. Aldo Antonazzi (ing. Piepi) Dott. Geol. Stefano Cattagetti (mandante) Dott. Geol. Barbara Corsari (mandante) Dott. Geol. Oreste D'Avelli (mandante) Dott. Geol. Stefano Cattagetti (mandante) Dott. Inca. Giuseppe Togni (mandante) Dott. Geol. Francesco Stragapede (mandante)	Dicembre 2014

- Legenda**
- Codice Provincia : 040
Codice Comune : 008
- Sistema di gestione dell'emergenza**
-  Edificio strategico
 -  Area di emergenza (AMMASSAMENTO)
 -  Area di emergenza (Ricovero)
 -  Infrastruttura di Accessibilità
 -  Infrastruttura di Connessione
 -  Aggregato strutturale interferente
 -  Unità strutturale interferente appartenente ad un AS
 -  Unità strutturale non interferente appartenente ad un AS
 -  Unità strutturale interferente isolata
 -  Confine Comunale

