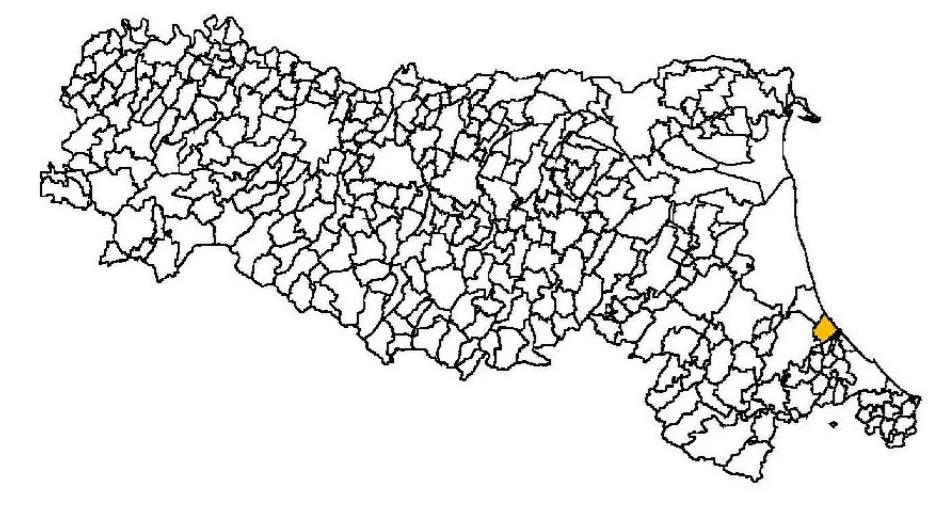


ANALISI DELLA CONDIZIONE LIMITE PER L'EMERGENZA (CLE)











scala 1 : 5.000
ZONA SUD

Regione Emilia-Romagna
Comune di Cesenatico



Regione	Soggetto realizzatore	Data
Emilia Romagna	Comune di Cesenatico Antoniazzi - Studio Associato (Capo studio mandataro) Dott. Geol. Alberto Domenico Antoniazzi Dott. Geol. Aldo Antoniazzi (cooperatore) Dott. Geol. Stefano Castagnetti (mandatario) Dott. Geol. Barbara Castagnetti (mandatario) Dott. Geol. Oreste Di quelli (mandatario) Dott. Geol. Stefano Castagnetti (mandatario) Dott. Ing. Giuseppe Sigo (mandatario) Dott. Geol. Francesco Stupacchi (mandatario)	Dicembre 2014

Legenda

- Codice Provincia : 040
Codice Comune : 008
- Sistema di gestione dell'emergenza**
-  Edificio strategico
 -  Area di emergenza (AMMASSAMENTO)
 -  Area di emergenza (Ricovero)
 -  Infrastruttura di Accessibilità
 -  Infrastruttura di Connessione
 -  Aggregato strutturale interferente
 -  Unità strutturale interferente appartenente ad un AS
 -  Unità strutturale non interferente appartenente ad un AS
 -  Unità strutturale interferente isolata
 -  Confine Comunale

