



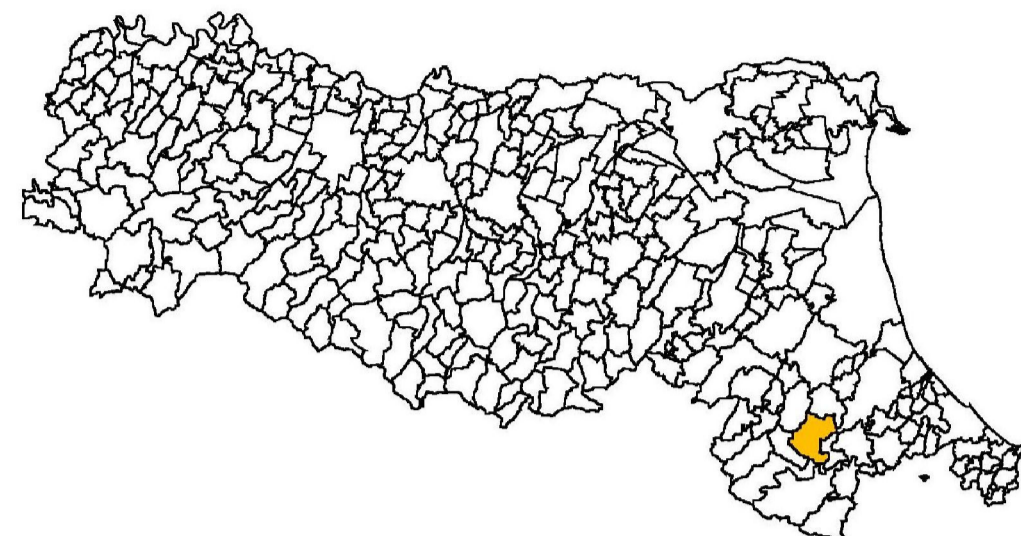
Attuazione dell'articolo 11 della legge 24 giugno 2009, n.77

# MICROZONAZIONE SISMICA

## Carta delle frequenze naturali dei terreni

scala 1:5.000

Regione Emilia-Romagna  
Comune di Civitella di Romagna



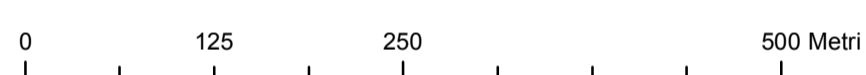
Regione Emilia-Romagna	Soggetto realizzatore Antoniazzi - Studio Associato (sottogruppo mandante): Dott. Geol. Alberto Domenico Antoniazzi Dott. Geol. Aldo Antoniazzi (Legale Rappresentante) Dott. Geol. Marco Batti (mandante) Dott. Geol. Stefano Castagnetti (mandante) Dott. Geol. Alfredo Roci (mandante) Dott. Ing. Giuseppe Spini (mandante) Dott. Geol. Francesco Stragapede (mandante)	Data Dicembre 2017
---------------------------	---	-----------------------

### Legenda

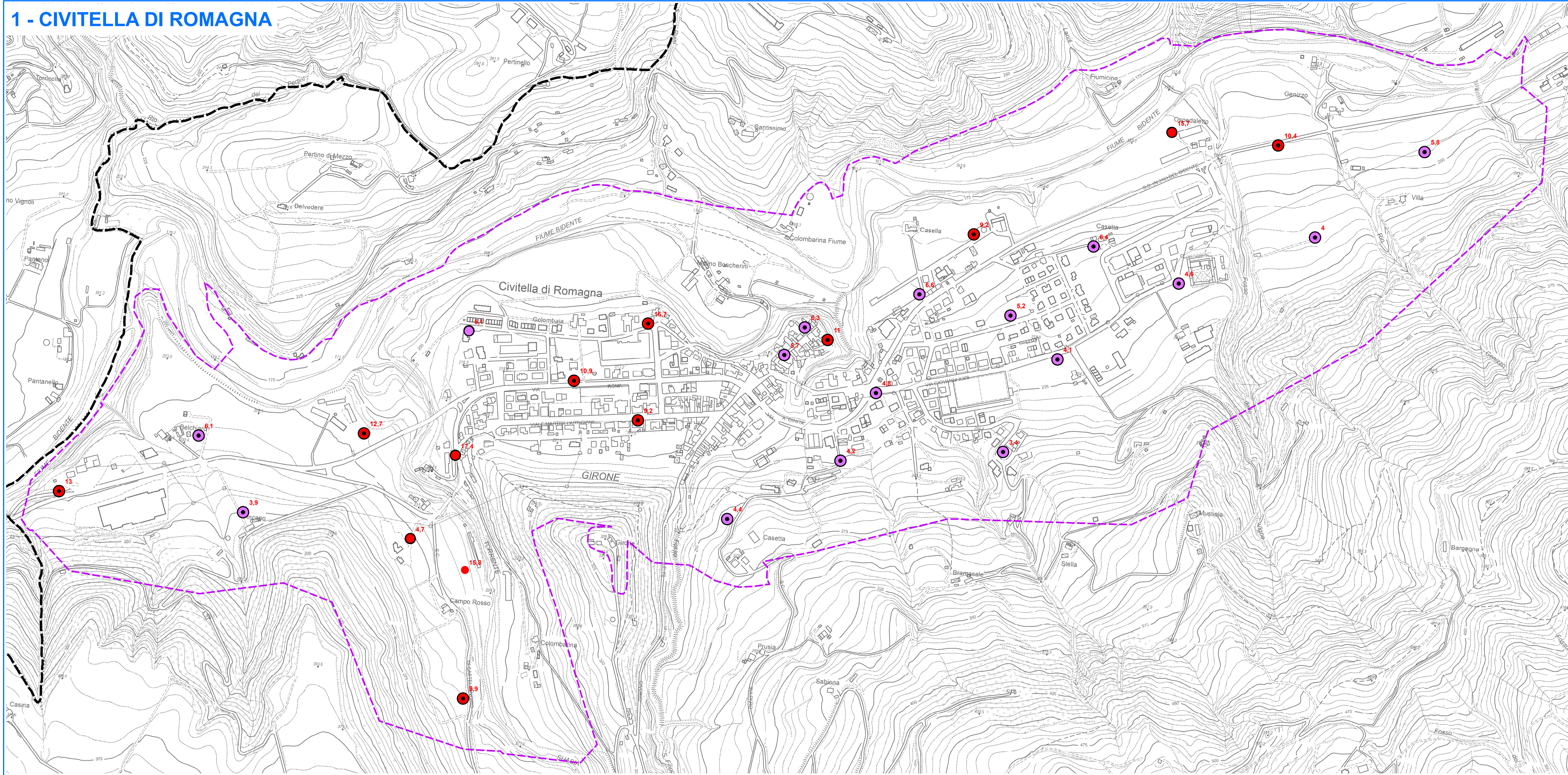
frequenza picco significativo (Hz)	ampiezza picco			spessore atteso (m)
	1,5 < HVS < 2	2 < HVS < 3	HVS > 3	
$F_0 \leq 0,6$				> 200
$0,6 < F_0 \leq 1$				200 - 100
$1 < F_0 \leq 2$				100 - 30
$2 < F_0 \leq 8$				30 - 10
$F_0 > 8$				< 10
Assenza di picchi significativi				

A lato del simbolo sono riportate le frequenze relative al primo picco significativo (in rosso) e al secondo picco (in blu) se presente

- Aree oggetto di microzonazione
- Confine comunale



## 1 - CIVITELLA DI ROMAGNA



## 2 - CUSERCOLI

