

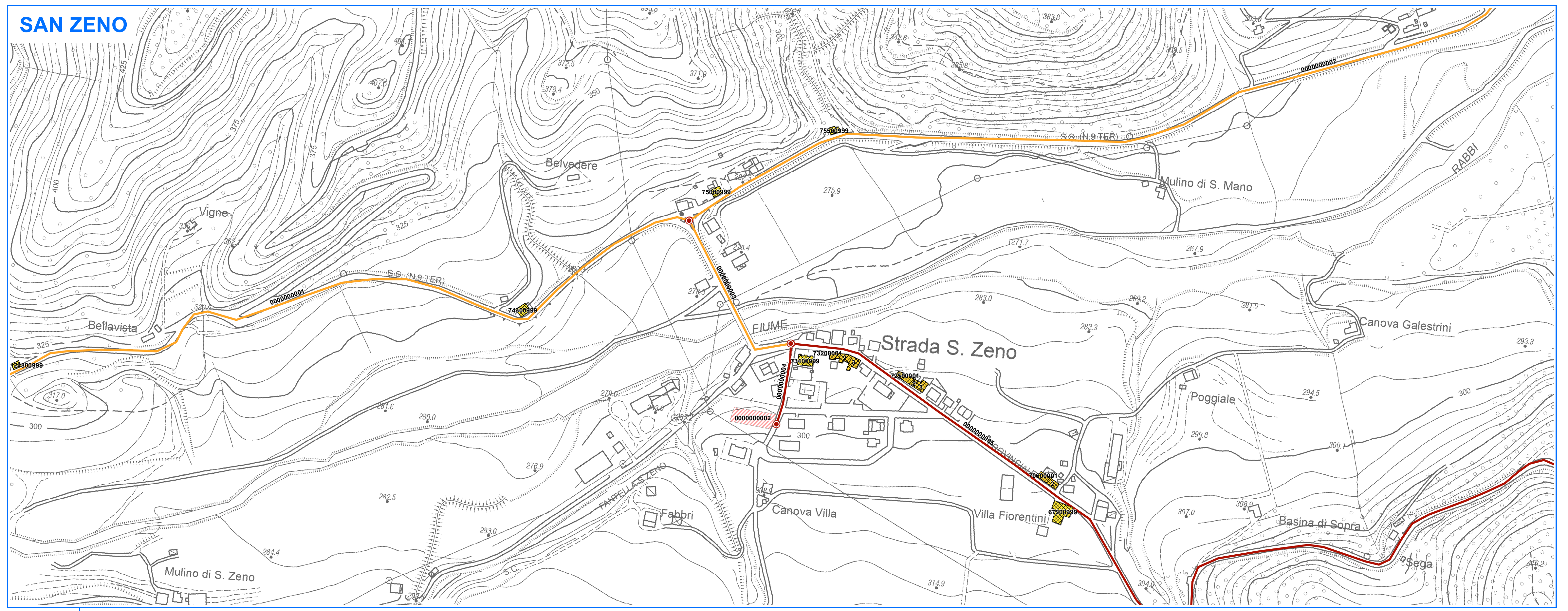
# ANALISI DELLA CONDIZIONE LIMITE PER L'EMERGENZA (CLE)

scala 1:3.000

Regione Emilia-Romagna  
Comune di Galeata














| Regione        | Soggetto realizzatore   | Data          |
|----------------|---|---------------|
| Emilia-Romagna | Unione Montana Appennino Forlivese<br>Comune di Galeata<br>Antoniazzi - Studio Associato<br>(capogruppo mandataro)<br>Dott. Geol. Alberto Domenico Antoniazzi<br>Dott. Geol. Aldo Antoniazzi (Legale Rappresentante)<br><br>Dott. Geol. Marco Baldi (mandante)<br>Dott. Geol. Stefano Castagnetti (mandante)<br>Dott. Geol. Alfredo Rocci (mandante)<br>Dott. Ing. Giuseppe Spini (mandante)<br>Dott. Geol. Francesco Stragapede (mandante) | Dicembre 2017 |



## Legenda

Codice Provincia: 040  
Codice Comune: 014

### Sistema di gestione dell'emergenza

-  Edificio strategico
-  Area di emergenza (AMMASSAMENTO)
-  Area di emergenza (RICOVERO)
-  Area di emergenza (AMMASSAMENTO - RICOVERO)
-  Infrastruttura di connessione
-  Infrastruttura di accessibilità
-  Aggregato strutturale interferente
-  Unità strutturale interferente appartenente ad un AS
-  Unità strutturale non interferente appartenente ad un AS
-  Unità strutturale interferente isolata
-  Confine comunale

