

MICROZONAZIONE SISMICA

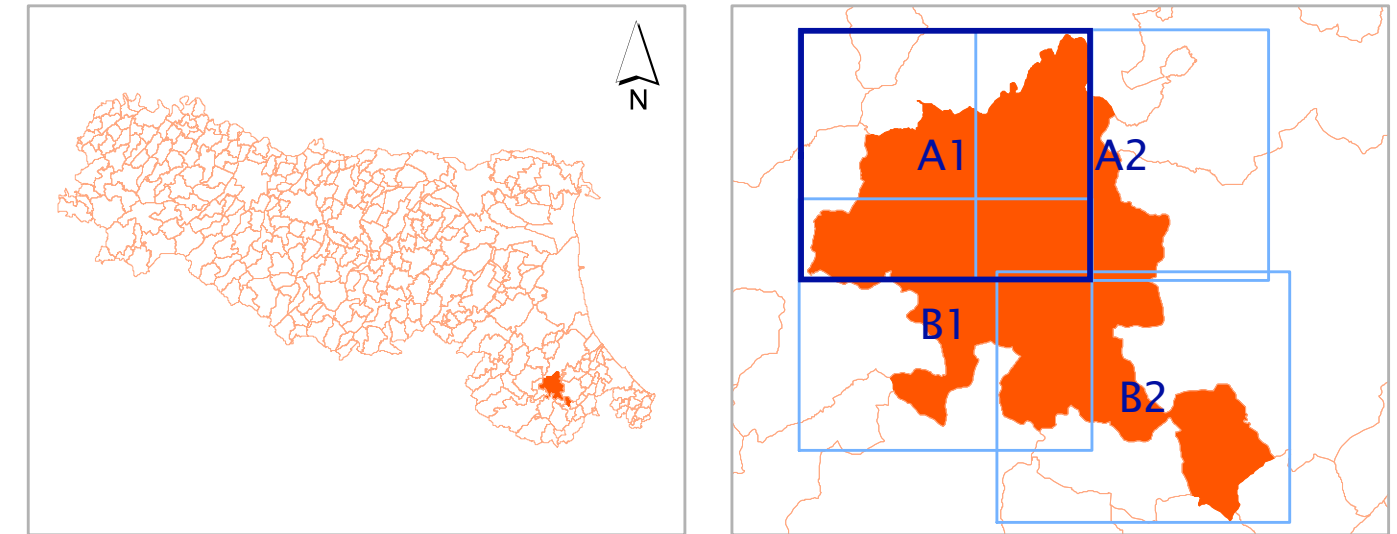
Carta delle frequenze

Tavola A1

scala 1 : 10.000

Regione Emilia Romagna

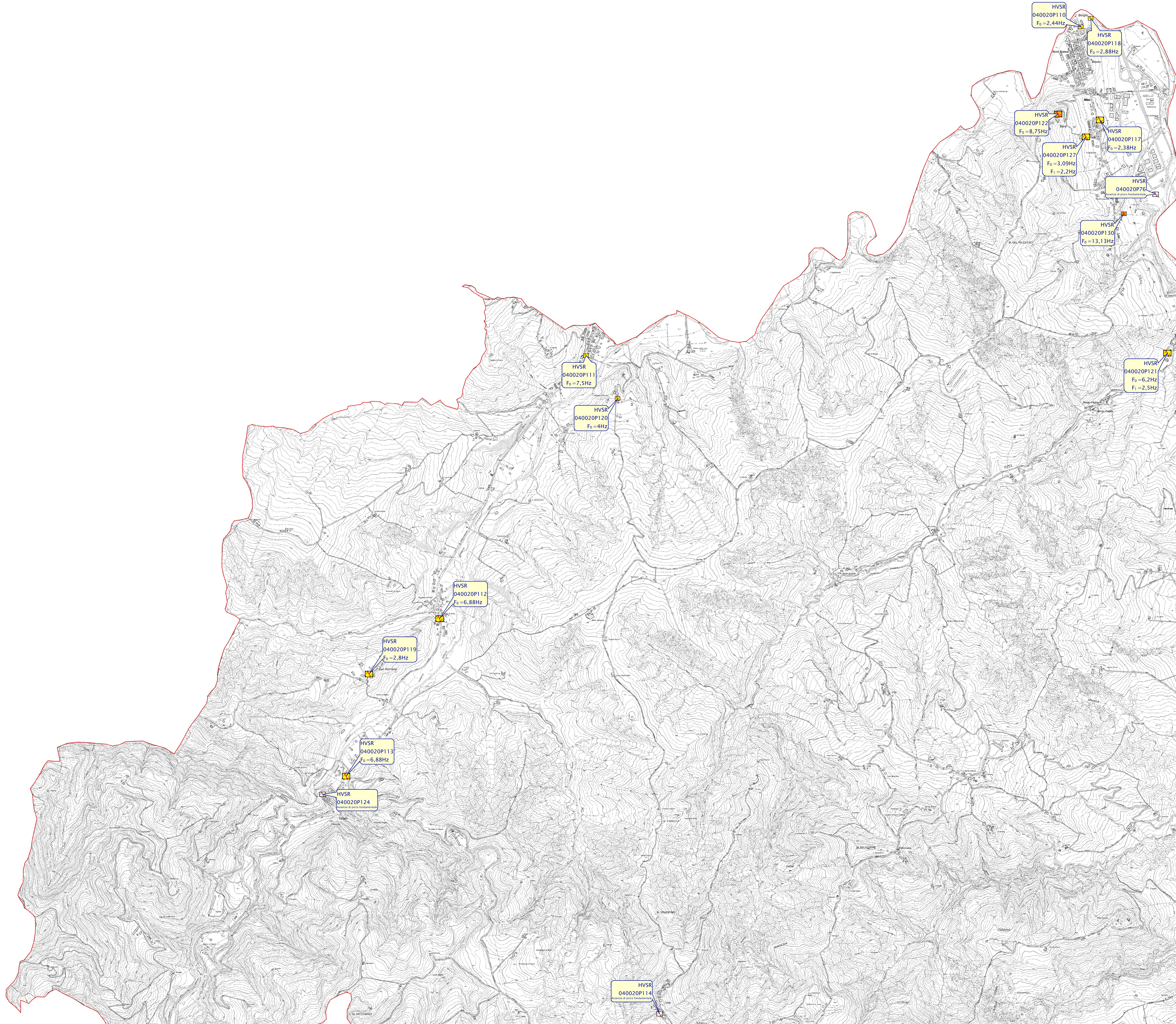
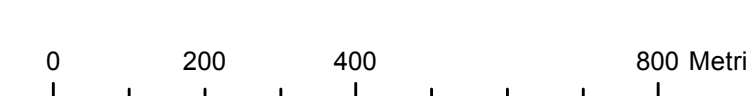
Comune di Mercato Saraceno



	Soggetto Realizzatore	Data
	Dott. Geol. Antonio Maria Baldi	Agosto 2013

Legenda

- Punti di misura HVSR**
- Ampiezza HVSR > 3
 - 2Hz < f₀ < 8Hz
 - f₀ > 8Hz
 - Ampiezza HVSR < 3
 - 2Hz < f₀ < 8Hz
 - f₀ > 8Hz
 - Assenza di picco di frequenza fondamentale



MICROZONAZIONE SISMICA

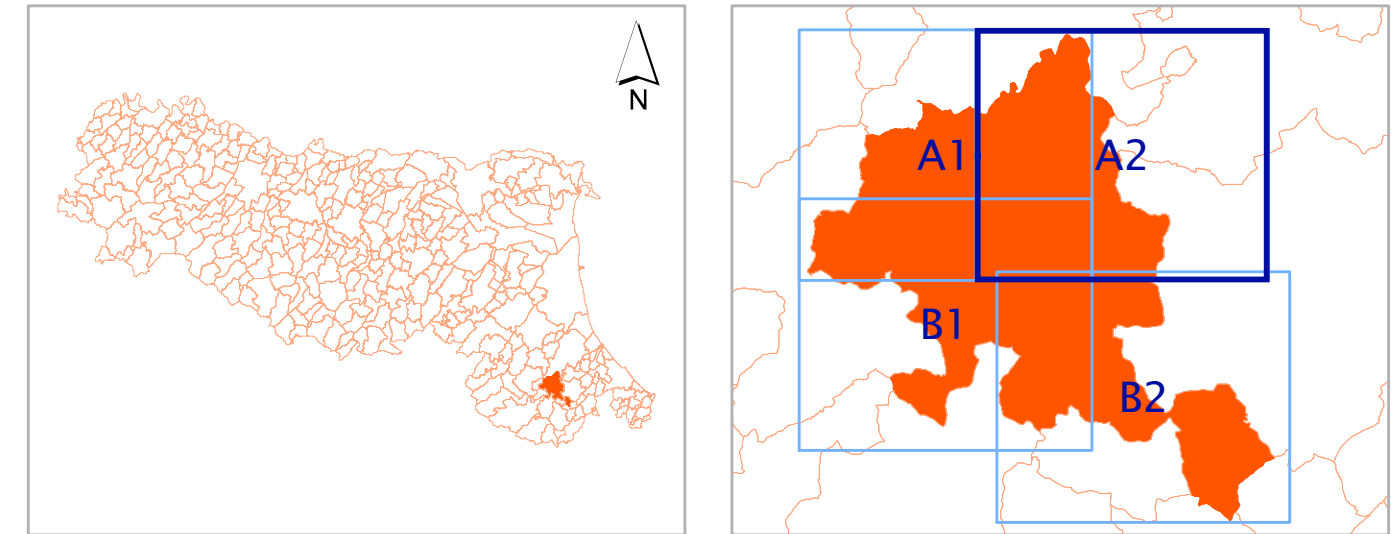
Carta delle frequenze

Tavola A2

scala 1 : 10.000






Regione Emilia Romagna

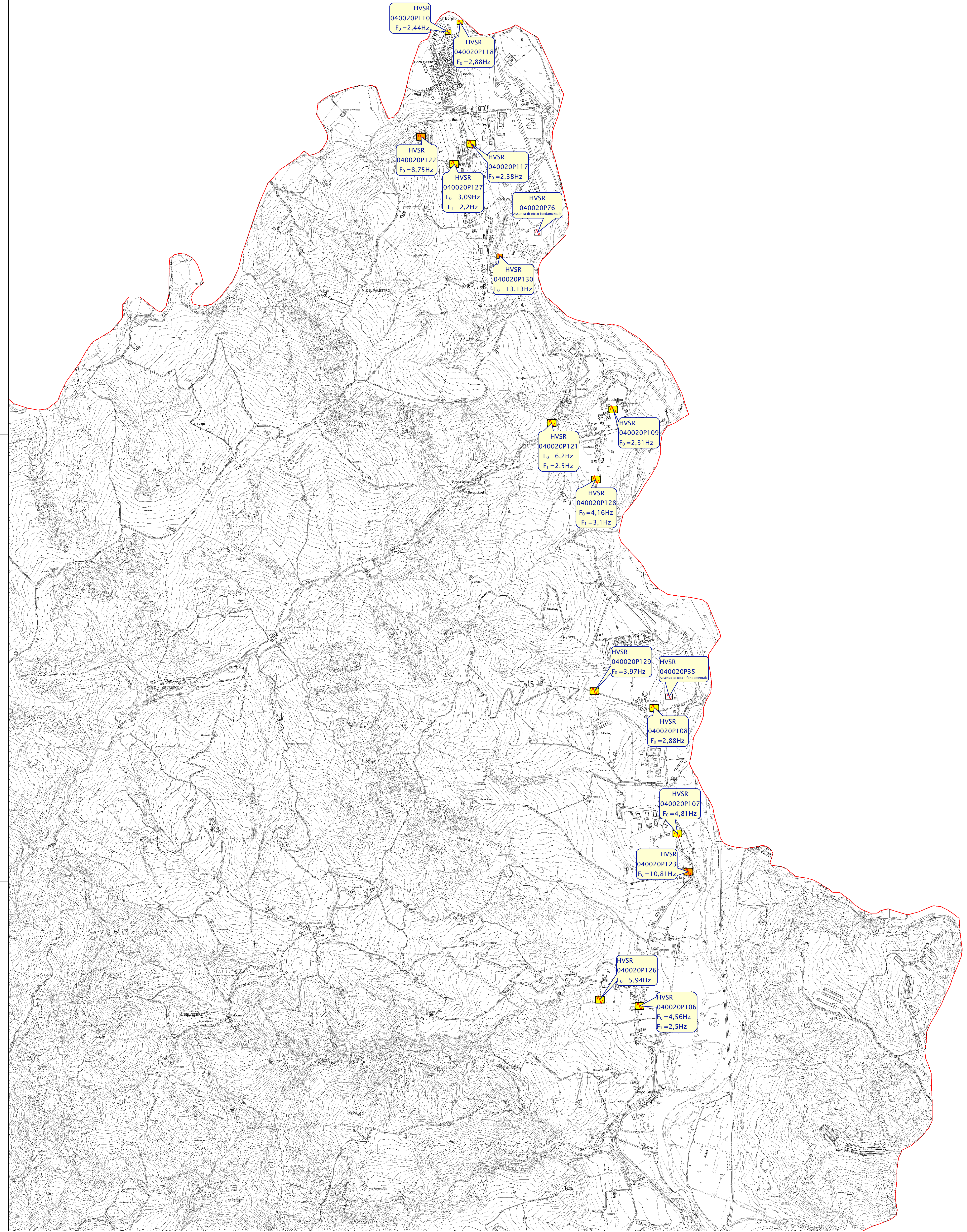
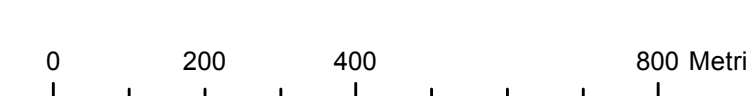
Comune di Mercato Saraceno



	Soggetto Realizzatore	Data
	Dott. Geol. Antonio Maria Baldi	Agosto 2013

Legenda

- Punti di misura HVSr**
- Ampiezza HVSr > 3**
-  2Hz f_0 - 8Hz
 - 
- Ampiezza HVSr < 3**
-  2Hz f_0 - 8Hz
 -  -  Assenza di picco di frequenza fondamentale

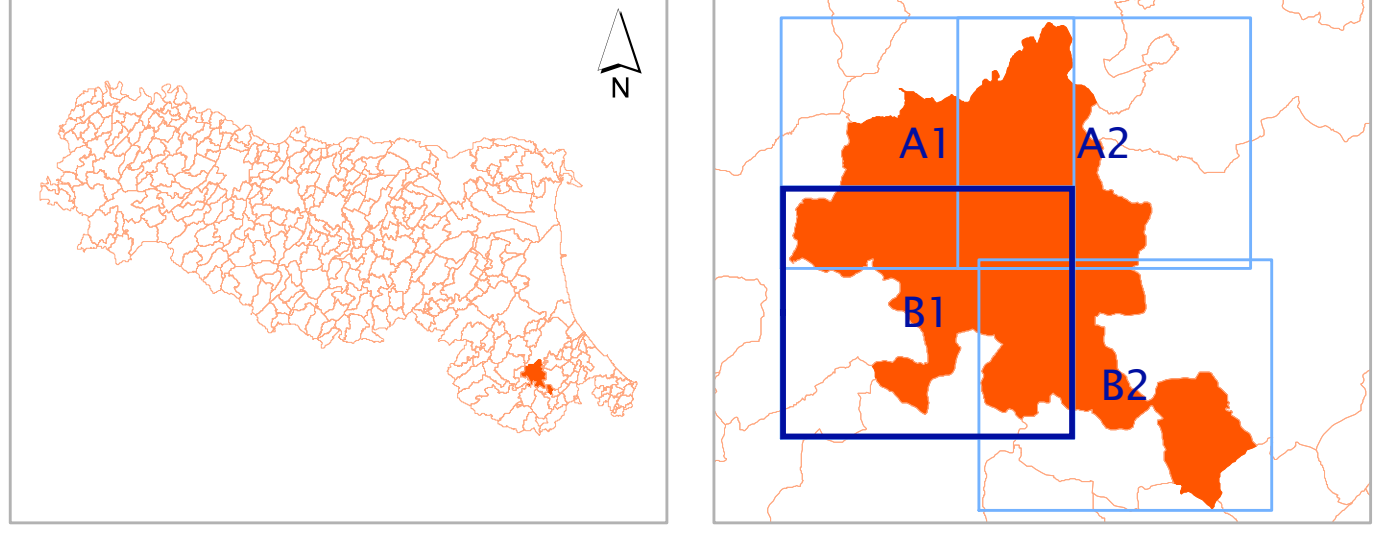


MICROZONAZIONE SISMICA

Carta delle frequenze

Tavola B1
scala 1 : 10.000




Regione Emilia Romagna
Comune di Mercato Saraceno

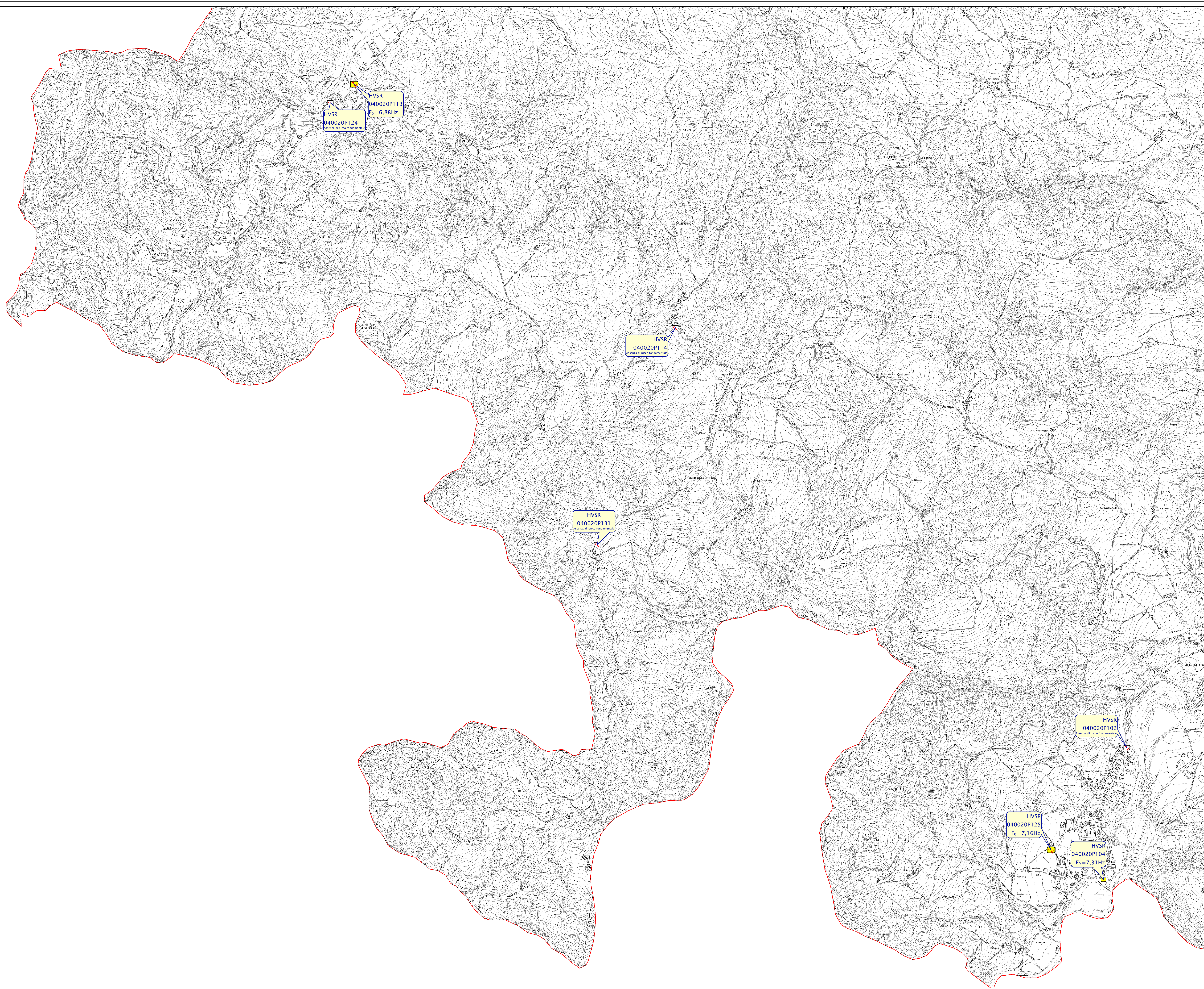



	Soggetto Realizzatore Dott. Geol. Antonio Maria Baldi	Data Agosto 2013
		

Legenda

Punti di misura HVSR

- Ampiezza HVSR > 3**
-  2Hz f_0 8Hz
 - 
- Ampiezza HVSR < 3**
-  2Hz <math>f_0 < 8</math>Hz
 -  -  Assenza di picco di frequenza fondamentale

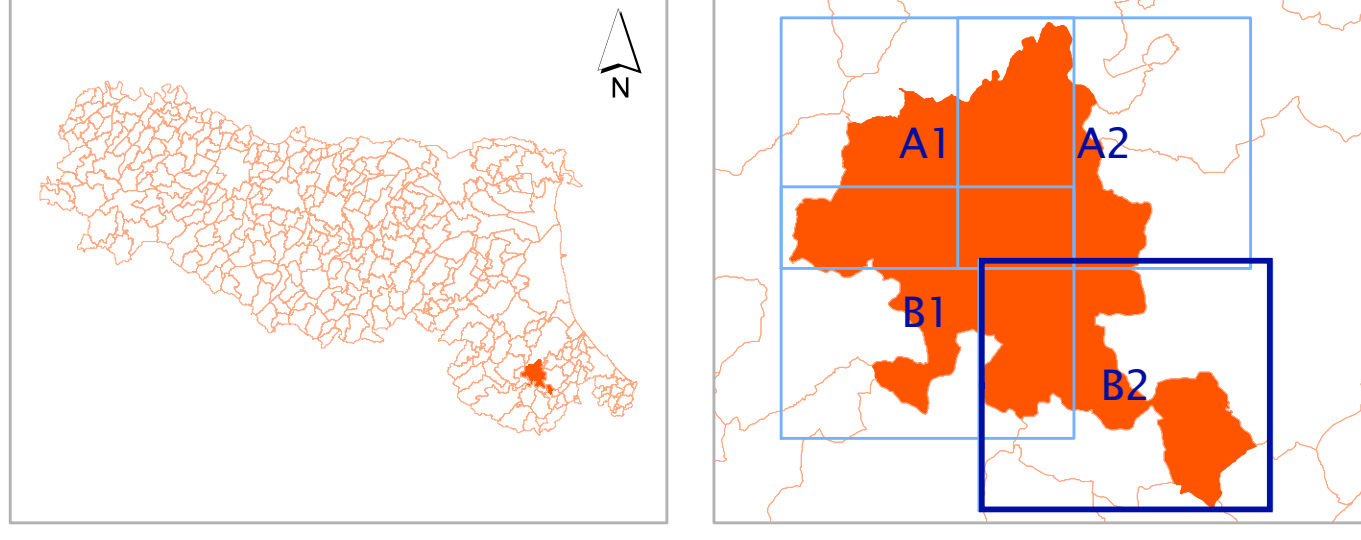


MICROZONAZIONE SISMICA

Carta delle frequenze

Tavola B2
scala 1 : 10.000

Regione Emilia Romagna
Comune di Mercato Saraceno



	Soggetto Realizzatore Dott. Geol. Antonio Maria Baldi	Data Agosto 2013
		

Legenda

Punti di misura HVSR

- Ampiezza HVSR > 3**
-  2Hz f_0 f_1
 - 
- Ampiezza HVSR < 3**
-  2Hz f_0 f_1
 -  -  Assenza di picco di frequenza fondamentale

