

ANALISI DELLA CONDIZIONE LIMITE PER L'EMERGENZA (CLE)












scala 1 : 5.000

Regione Emilia Romagna
Comune di San Mauro Pascoli



Regione	Soggetto realizzatore	Data
	Ufficio Unico di Piano	22/12/2015

Legenda

- Codice Provincia: 040
Codice Comune: 041
- Sistema di gestione dell'emergenza**
-  290 Edificio strategico
 -  919 Area di emergenza (AMMASSAMENTO)
 -  820 Area di emergenza (RICOVERO)
 -  142 Area di emergenza (AMMASSAMENTO - RICOVERO)
 -  206 Area di emergenza (ATTESA)
 -  198 Infrastruttura di connessione
 -  001 Infrastruttura di accessibilità
 -  080 Aggregato strutturale
 -  005 Unità strutturale interferente appartenente ad un AS
 -  005 Unità strutturale non interferente appartenente ad un AS
 -  010 Unità strutturale interferente isolata

0 250 500Metri

