

ANALISI DELLA CONDIZIONE LIMITE PER L'EMERGENZA (CLE)

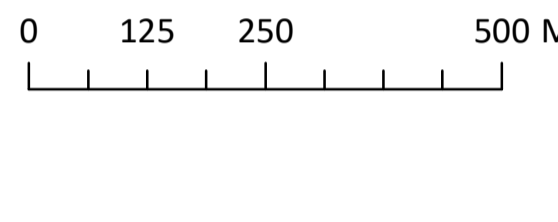
Inquadramento
Tav.1
scala 1 : 8.000

Regione Emilia-Romagna
Comune di Coriano



	Soggetto realizzatore Responsabile: Dott.Geol. Carlo Copioli Gruppo di lavoro: Dott. Geol. Fabio Varmoni Dott. Geol. Paolo Ciacci Dott. Arch. Silvia Malpassi Dott. Geol. Alessandro Melli Dott. Geol. Fausto Capacci	Data Marzo 2021
--	--	-------------------------------

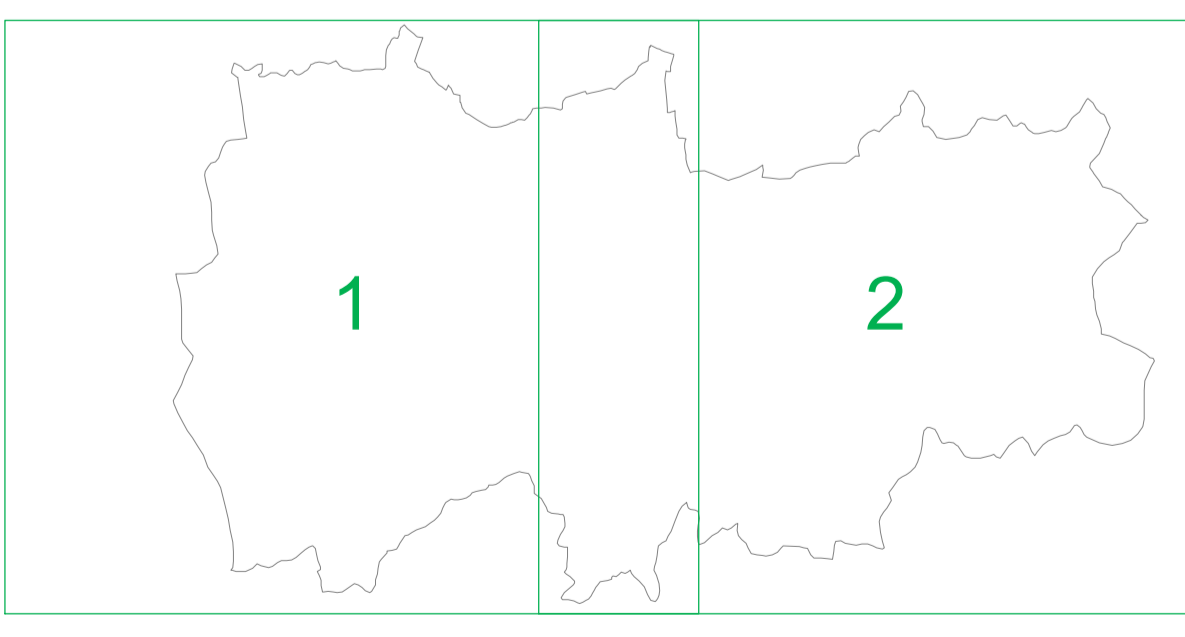
Legenda



Codice Provincia: 099
Codice Comune: 003

- Sistema di gestione dell'emergenza**
- Edificio strategico
 - Area di emergenza (TRICOVERO)
 - Infrastruttura di connessione
 - Infrastruttura di accessibilità
 - Aggregato strutturale interferente
 - Unità strutturale interferente appartenente ad un AS
 - Unità strutturale non interferente non appartenente ad un AS
 - Unità strutturale interferente isolata

Tavole



ANALISI DELLA CONDIZIONE LIMITE PER L'EMERGENZA (CLE)

Inquadramento
Tav.2
scala 1 : 8.000

Regione Emilia-Romagna
Comune di Coriano



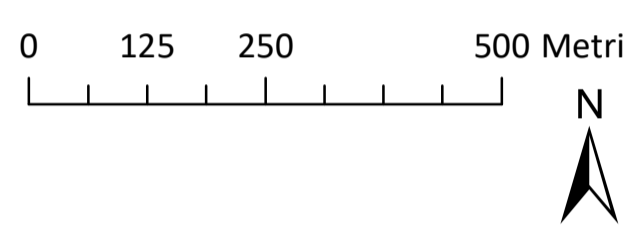
	Soggetto realizzatore Responsabile: Dott. Geol. Carlo Copioli Gruppo di lavoro: Dott. Geol. Fabio Varmoni Dott. Geol. Paolo Ciacci Dott. Arch. Silvia Malpassi Dott. Geol. Alessandro Melli Dott. Geol. Fausto Capaci	Data Marzo 2021
--	--	-------------------------------

Legenda

Codice Provincia: 099
Codice Comune: 003

Sistema di gestione dell'emergenza

- 920 Edificio strategico
- 820 Area di emergenza (RICOVERO)
- 138 Infrastruttura di connessione
- 001 Infrastruttura di accessibilità
- 080 Aggregato strutturale interferente
- Unità strutturale interferente appartenente ad un AS
- Unità strutturale non interferente non appartenente ad un AS
- Unità strutturale interferente isolata



Tavole

