

**MICROZONAZIONE SISMICA – LIVELLO 2
E
ANALISI DELLA CONDIZIONE LIMITE PER L'EMERGENZA (CLE)**

scala 1 : 7.000






Regione Emilia-Romagna
Comune di Morciano di Romagna




<p>Regione</p> 	<p>Soggetto realizzatore</p> <p>Responsabile: Dott.Geol. Carlo Coppioli</p> <p>Gruppo di lavoro: Dott.Geol. Carlo Coppioli Dott.Archt. Silvia Malpassi Dott.Geol. Fabio Varmoni Dott.Geol. Bruno Quadrio Dott.Geol. Fausto Casacci</p>	<p>Data</p> <p>Maggio 2016</p>
---	--	--------------------------------

Legenda

Codice Provincia: 099
Codice Comune: 011

- Sistema di gestione dell'emergenza**
-  Edificio strategico
 -  Area di emergenza (AMMASSAMENTO)
 -  Area di emergenza (RICOVERO)
 -  Area di emergenza (AMMASSAMENTO - RICOVERO)
 -  Infrastruttura di connessione
 -  Infrastruttura di accessibilità
 -  Aggregato strutturale interferente
 -  Unità strutturale interferente
 -  Unità strutturale non interferente
 -  Unità strutturale interferente isolata

- Zone stabili suscettibili di amplificazioni locali (FaPGA)**
-  Fa = 1,9 - 2,0
 -  Fa = 2,1 - 2,2

- Etichette relative ai fattori di amplificazione**
-  Zone suscettibili di amplificazioni litologiche (Valore di FaPGA)

