



Attuazione dell'articolo 11 della legge 24 giugno 2009, n. 77

MICROZONAZIONE SISMICA

Carta delle indagini

Scala 1:10.000















Regione Emilia-Romagna

Comune di Riccione



Regione Emilia-Romagna Coordinamento regionale prevenzione sismica	Soggetto realizzatore Geol. Carlo Copioli (Capogruppo) Geol. Fabio Vannoni Geol. Domenico Pileggi Geol. Pietro Cucci Geol. Jacopo Tassinanti Geol. Fausto Capacci Consulenza Scientifica: Prof. Dario Albarello	Data Settembre 2014
--	---	------------------------

Legenda

-  Prova penetrometrica statica con punta meccanica (CPT)
-  Prova penetrometrica statica con piezocono
-  Prova sismica in foro tipo Downhole
-  Array sismico, ESAC
-  Stazione microtremore a stazione singola
-  Prova pressiometrica
-  Sondaggio a carotaggio continuo
-  Sondaggio da cui sono stati prelevati campioni
-  Prova penetrometrica con cono sismico
-  Dilatometro sismico
-  Sondaggio con piezometro
-  Prova penetrometrica in foro (SPT)
-  MASW
-  Limite comunale

