

# MICROZONAZIONE SISMICA

## Carta delle indagini

Tav.1  
scala 1 : 5.000

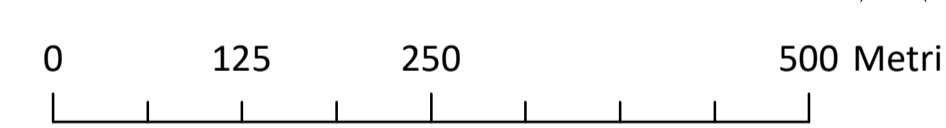
Regione Emilia-Romagna  
Comune di Saludecio



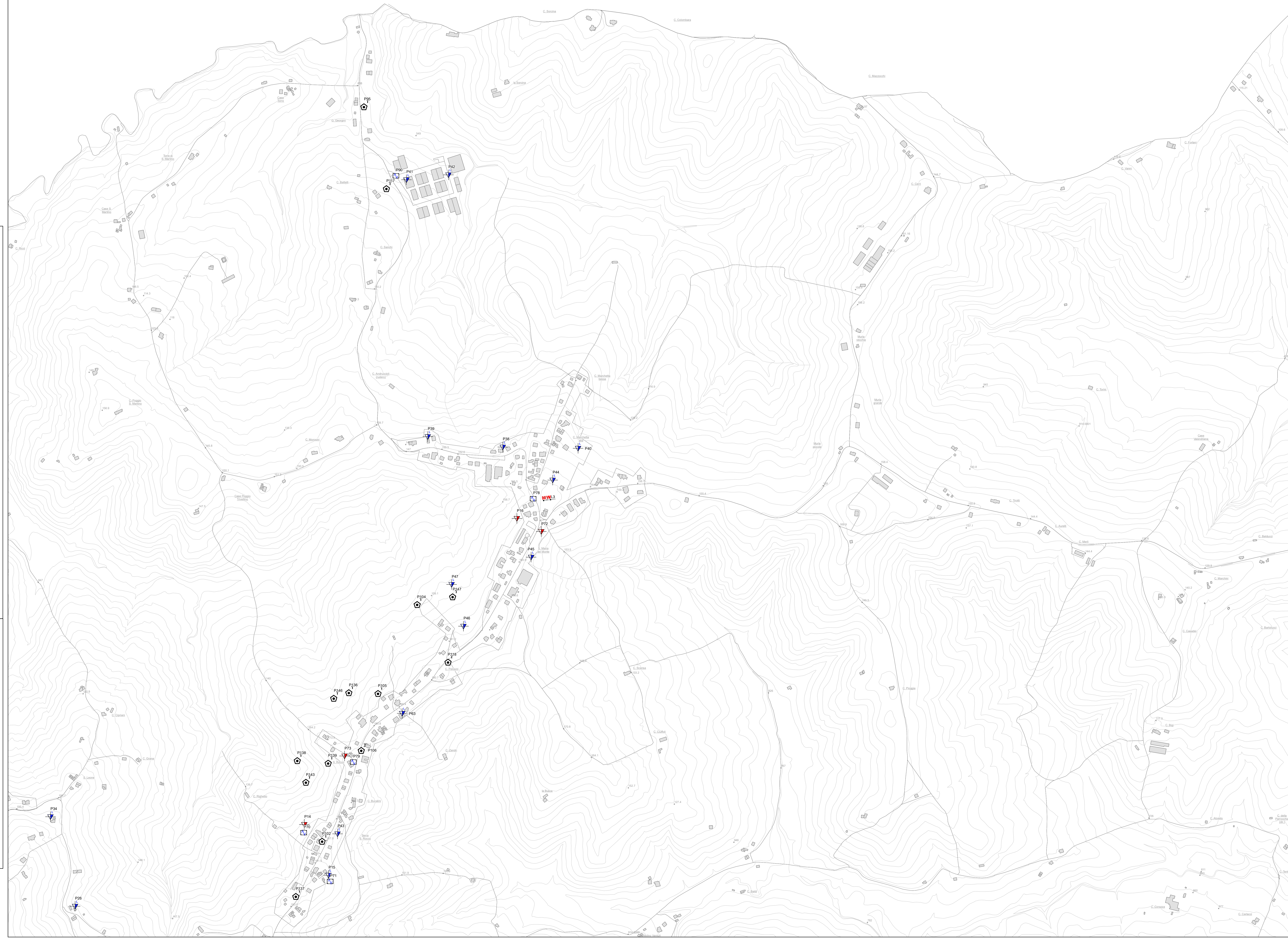
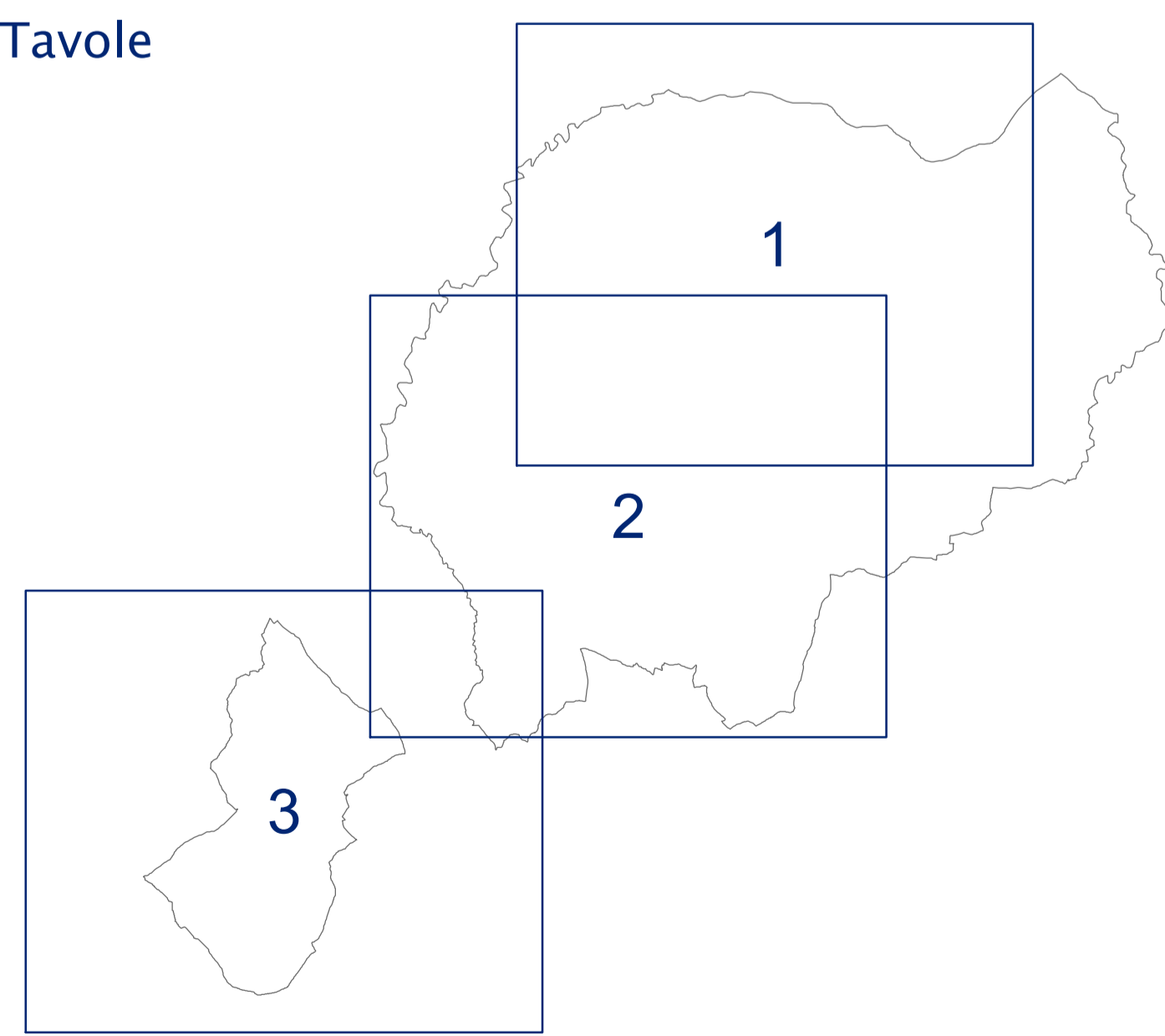
Regione	Soggetto realizzatore	Data
	Responsabile: Dott. Geol. Paolo Ciacci	
	Gruppo di lavoro: Dott. Geol. Fabio Varmoni Dott. Arch. Silvia Malpassi Dott. Geol. Fausto Caspaci	Settembre 2020

### Legenda

- Prova penetrometrica statica con punta meccanica
- Prova penetrometrica dinamica leggera
- Stazione di microtremore a stazione singola
- Sondaggio a carotaggio continuo che intercetta il substrato
- Stratigrafia zona MS (teorica)
- MASW
- Sismica a rifrazione



### Tavole




# MICROZONAZIONE SISMICA

## Carta delle indagini


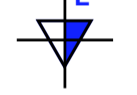





Tav.2  
scala 1 : 5.000

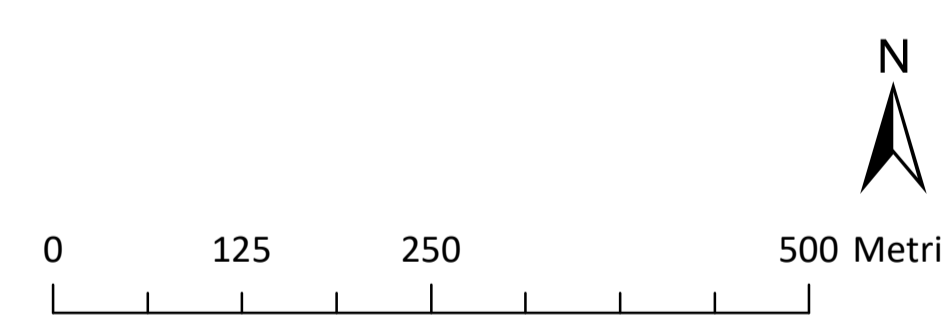
Regione Emilia-Romagna  
Comune di Saludecio



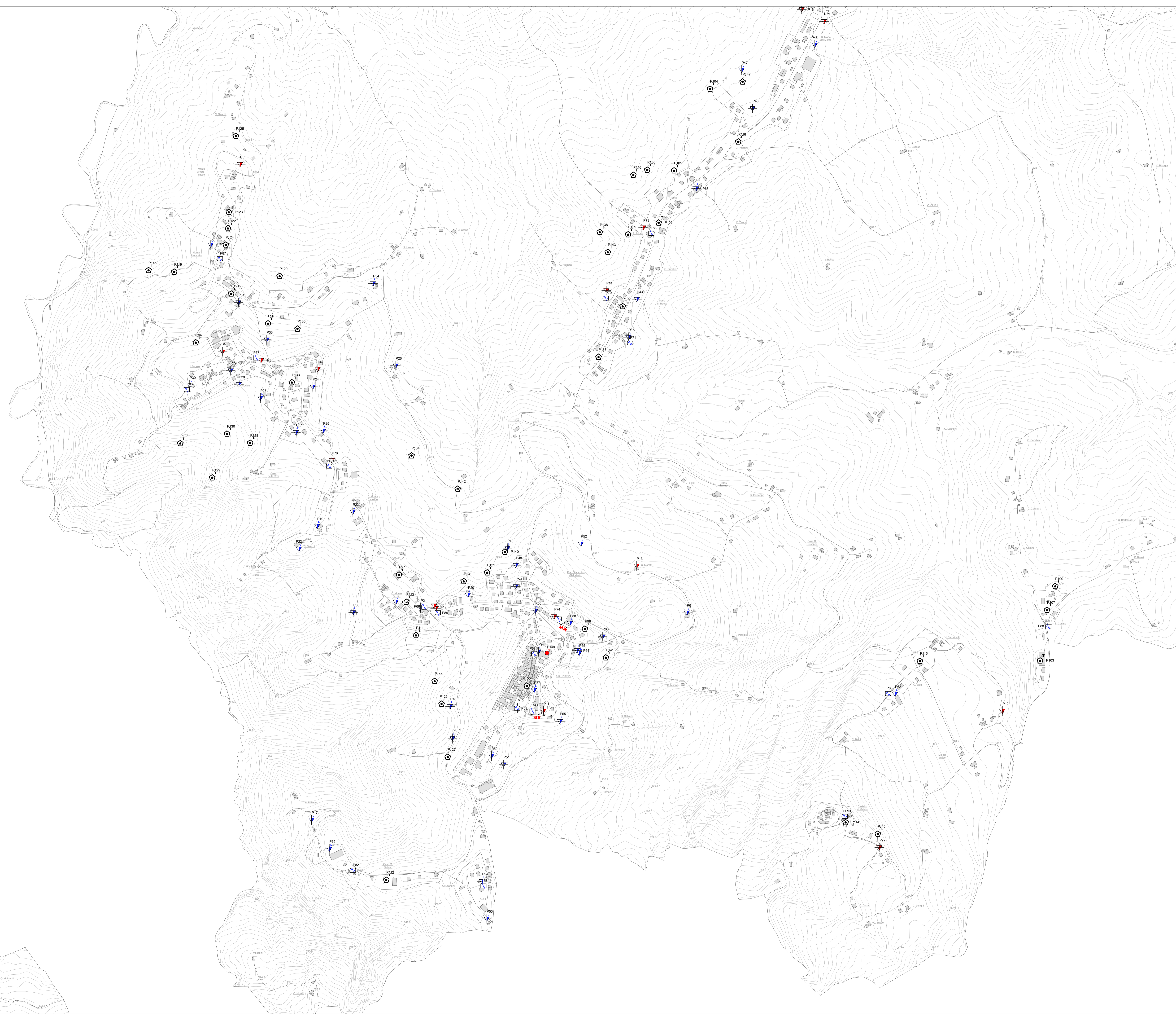
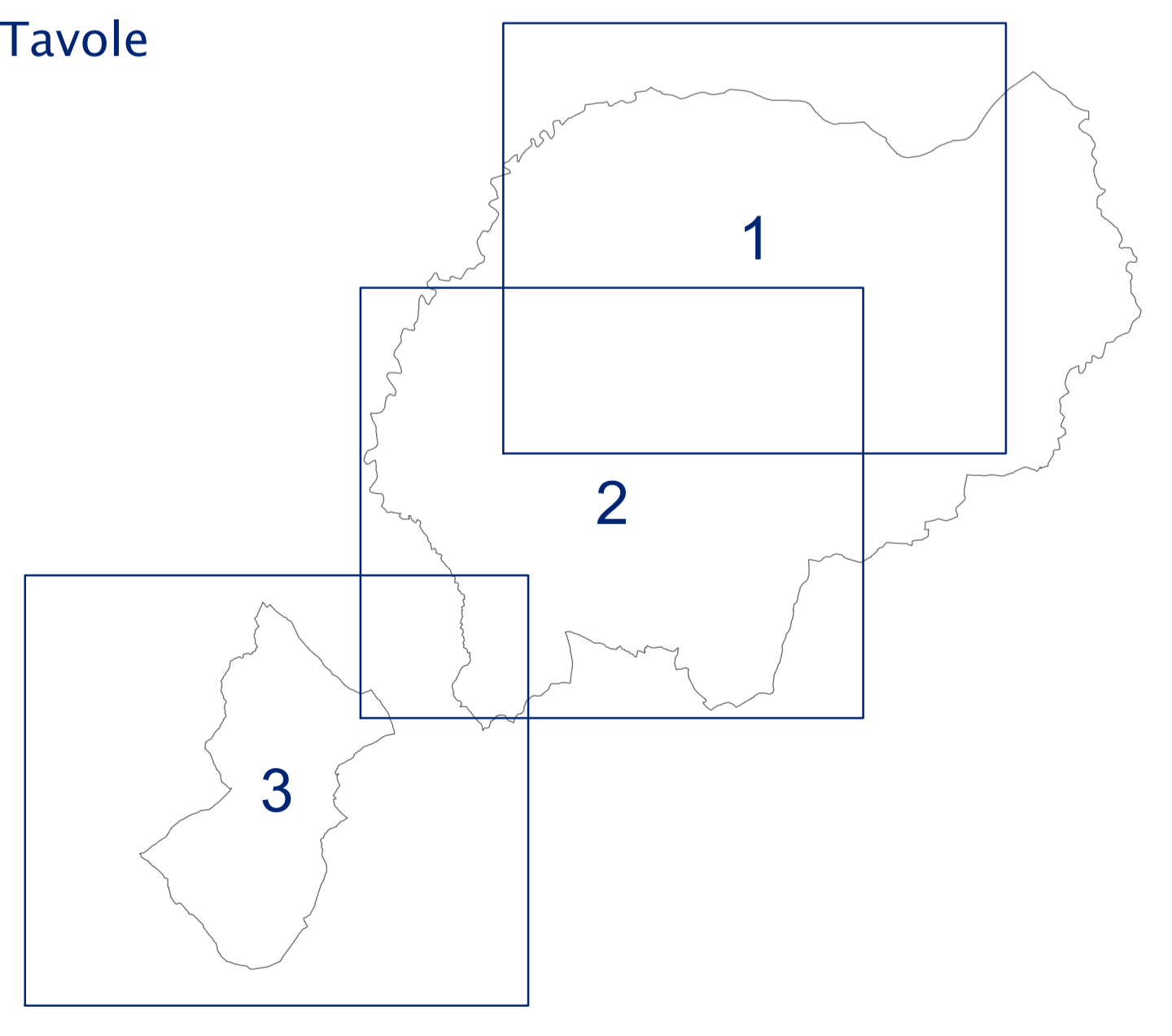
<p>Regione</p> 	<p>Soggetto realizzatore</p> <p>Responsabile: Dott.Geol. Paolo Ciacci</p> <p>Gruppo di lavoro: Dott.Geol. Fabio Varmoni Dott.Arch. Silvia Malpassi Dott.Geol. Fausto Capacci</p>	<p>Data</p> <p>Settembre 2020</p>
---	--	-----------------------------------

### Legenda

-  Prova penetrometrica statica con punta meccanica
-  Prova penetrometrica dinamica leggera
-  Stazione di microtremore a stazione singola
-  Sondaggio a carotaggio continuo che intercetta il substrato
-  Stratigrafia zona MS (teorica)
-  MASW
-  Sismica a rifrazione



### Tavole

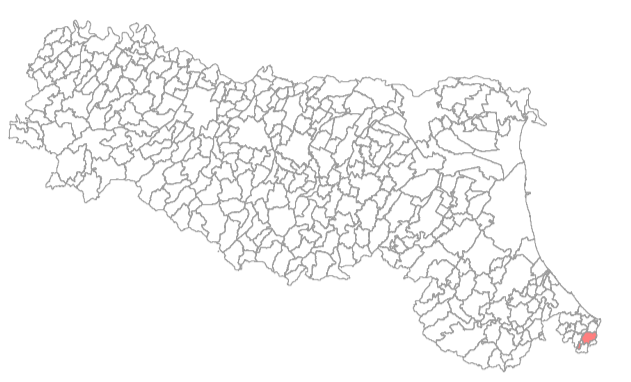



# MICROZONAZIONE SISMICA

## Carta delle indagini


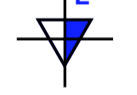
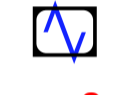




Tav.3  
scala 1 : 5.000

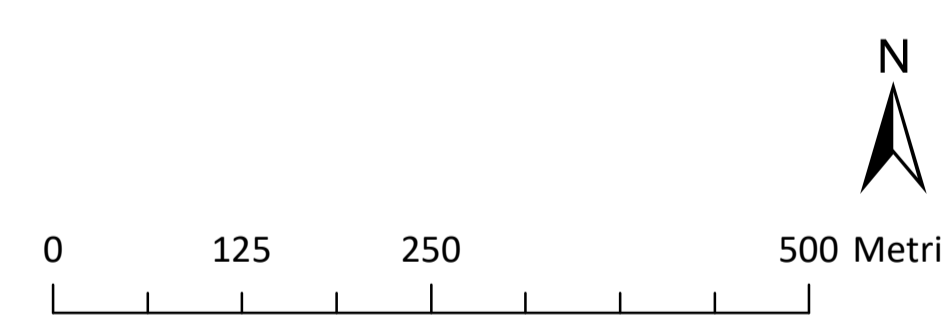
Regione Emilia-Romagna  
Comune di Saludecio



Regione	Soggetto realizzatore	Data
	<b>Responsabile:</b> Dott.Geol. Paolo Ciacci  <b>Gruppo di lavoro:</b> Dott.Geol. Fabio Varmoni Dott.Arch. Silvia Malpassi Dott.Geol. Fausto Capacci	Settembre 2020

### Legenda

-  Prova penetrometrica statica con punta meccanica
-  Prova penetrometrica dinamica leggera
-  Stazione di microtremore a stazione singola
-  Sondaggio a carotaggio continuo che intercetta il substrato
-  Stratigrafia zona MS (teorica)
-  MASW
-  Sismica a rifrazione



### Tavole

