

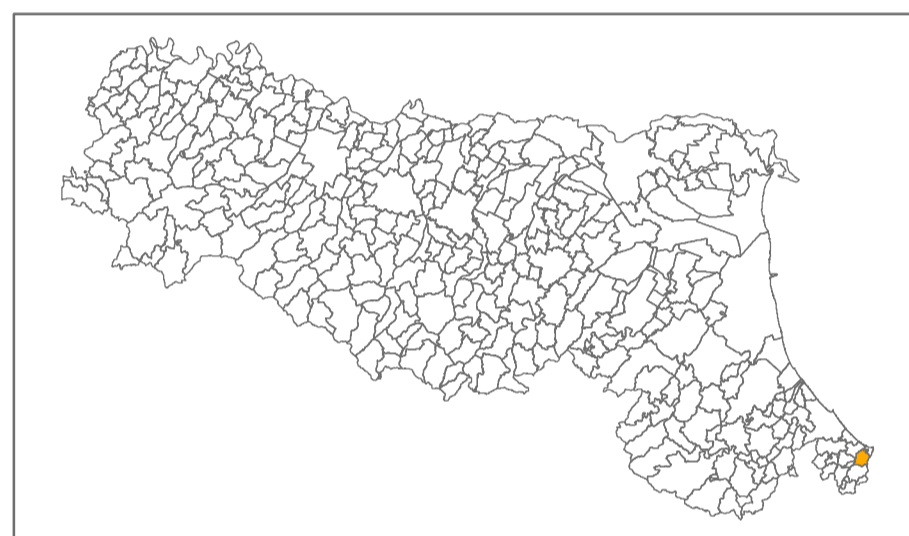
Attuazione dell'articolo 11 della legge 24 giugno 2009, n.77

# MICROZONAZIONE SISMICA

## Carta di microzonazione sismica livello 3 – $F_x = F_{APGA}$

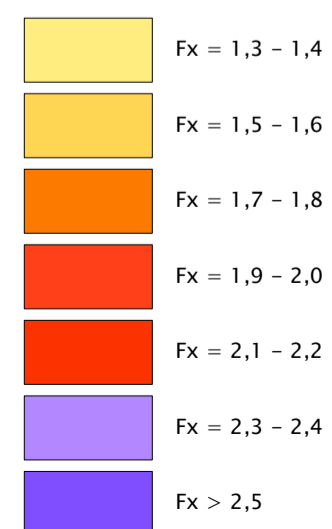
scala 1 : 5.000

**Regione Emilia-Romagna**
  
**Comune di San Giovanni in Marignano**

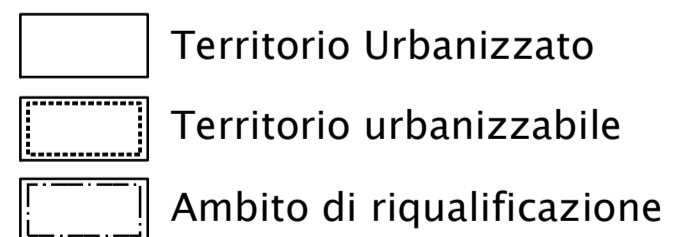


Regione <b>Emilia-Romagna</b> 	Soggetto realizzatore Dott. Geol. Carlo Copioli Via Cimarosa, 15 47838 - Riccione (RN) e-mail: copiolicarlo@libero.it	Data Giugno 2016
Comune <b>San Giovanni in Marignano</b> 	Dott. Geol. Paolo Ciacci Corso Europa, 131 61013 - Sassofeltrio (PU) e-mail: paolo_ciacci@libero.it	

**Zone stabili suscettibili di amplificazioni locali**



**Aree di interesse ai fini della microzonazione sismica**



Sezione 1 Traccia sezioni geologiche

