

ANALISI DELLA CONDIZIONE LIMITE PER L'EMERGENZA (CLE)

Stralci
Tav. 1
scala 1 : 1.000

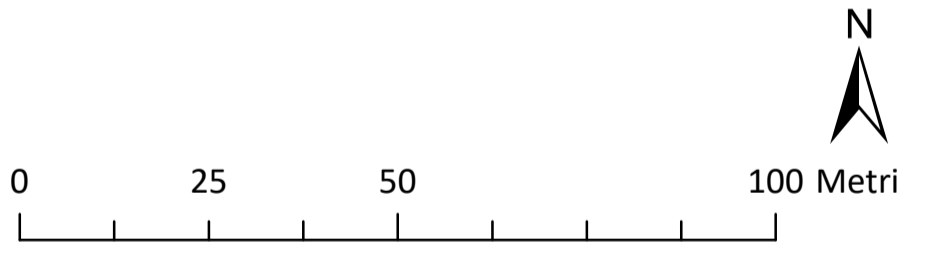
Regione Emilia-Romagna
Comune di Montescudo Montecolombo



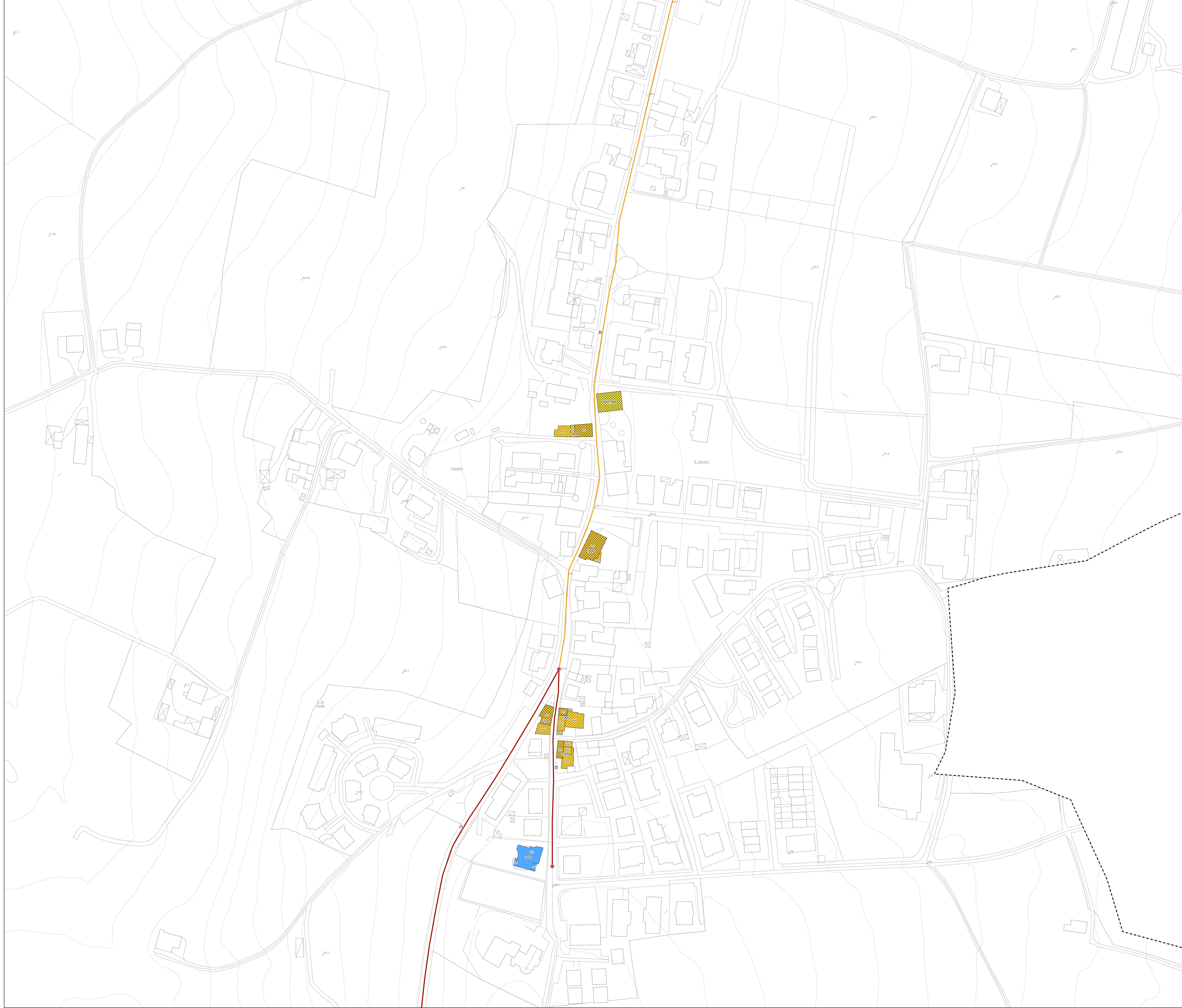
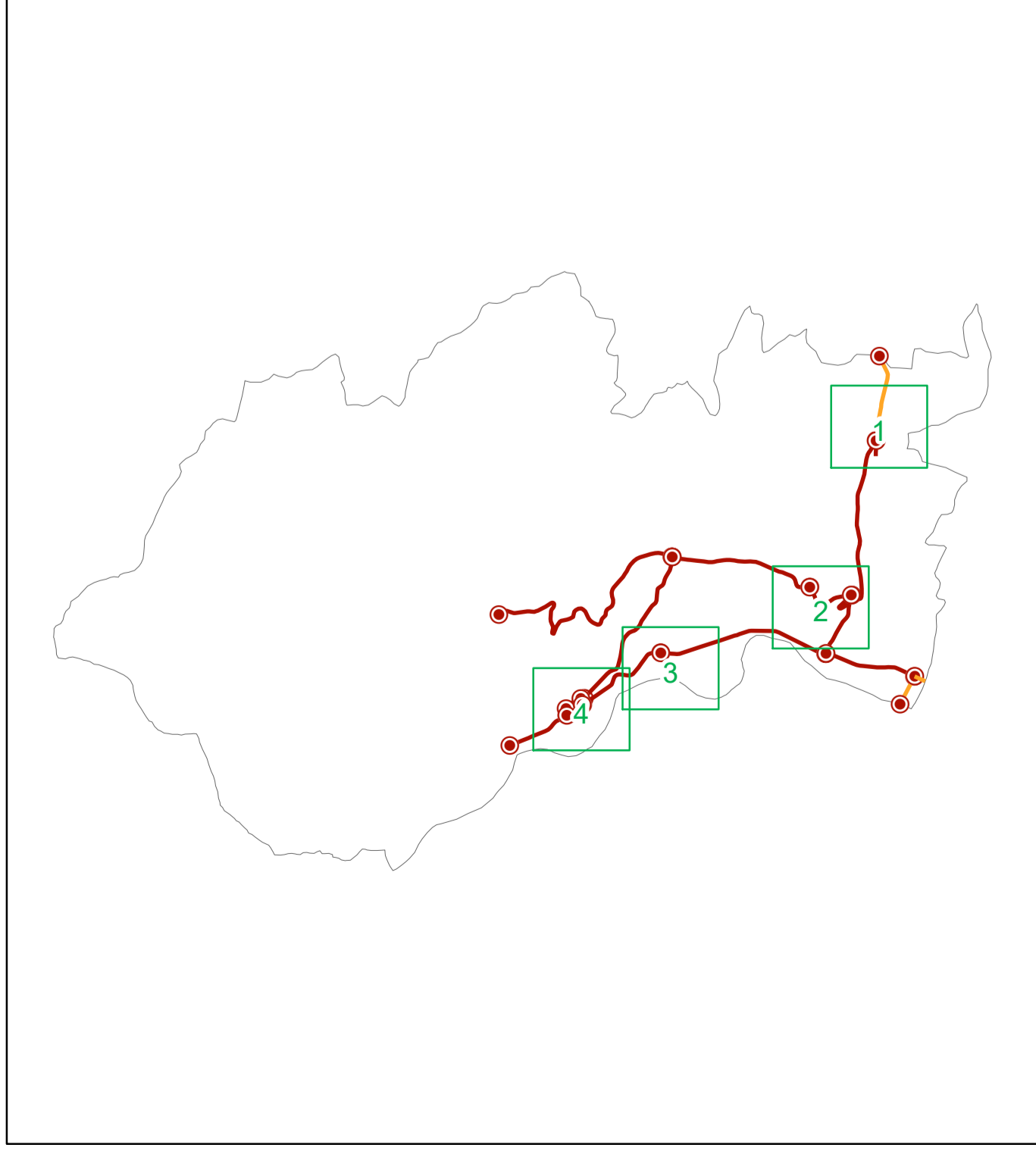
Regione	Soggetto realizzatore	Data
	Gruppo di lavoro: Dott. Geol. Fabio Varmani Dott. Arch. Silvia Malpassi Dott. Geol. Fausto Capacci	Settembre 2020

Legenda

- Codice Provincia: 099
Codice Comune: 007
- ### Sistema di gestione dell'emergenza
- Edificio strategico
 - Infrastruttura di connessione
 - Infrastruttura di accessibilità
 - Aggregato strutturale
 - Unità strutturale interferente appartenente ad un AS
 - Unità strutturale non interferente appartenente ad un AS
 - Unità strutturale interferente isolata
 - Limite del confine comunale



Tavole



ANALISI DELLA CONDIZIONE LIMITE PER L'EMERGENZA (CLE)

Stralci
Tav. 2
scala 1 : 1.000

Regione Emilia-Romagna
Comune di Montescudo Montecolombo



	Soggetto realizzatore Gruppo di lavoro: Dott. Geol. Fabio Varmani Dott. Arch. Silvia Malpassi Dott. Geol. Fausto Capacci	Data Settembre 2020
--	--	----------------------------

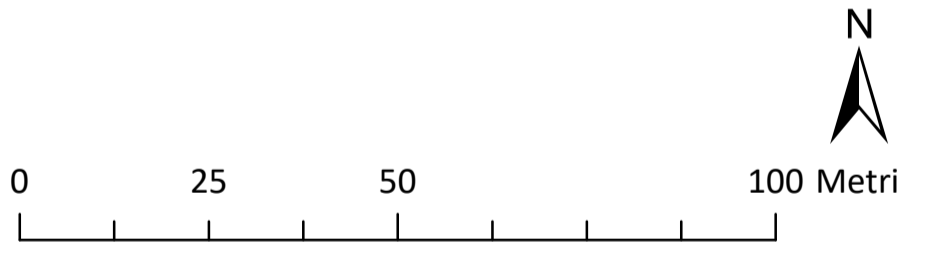
Legenda

Codice Provincia: 099
Codice Comune: 007

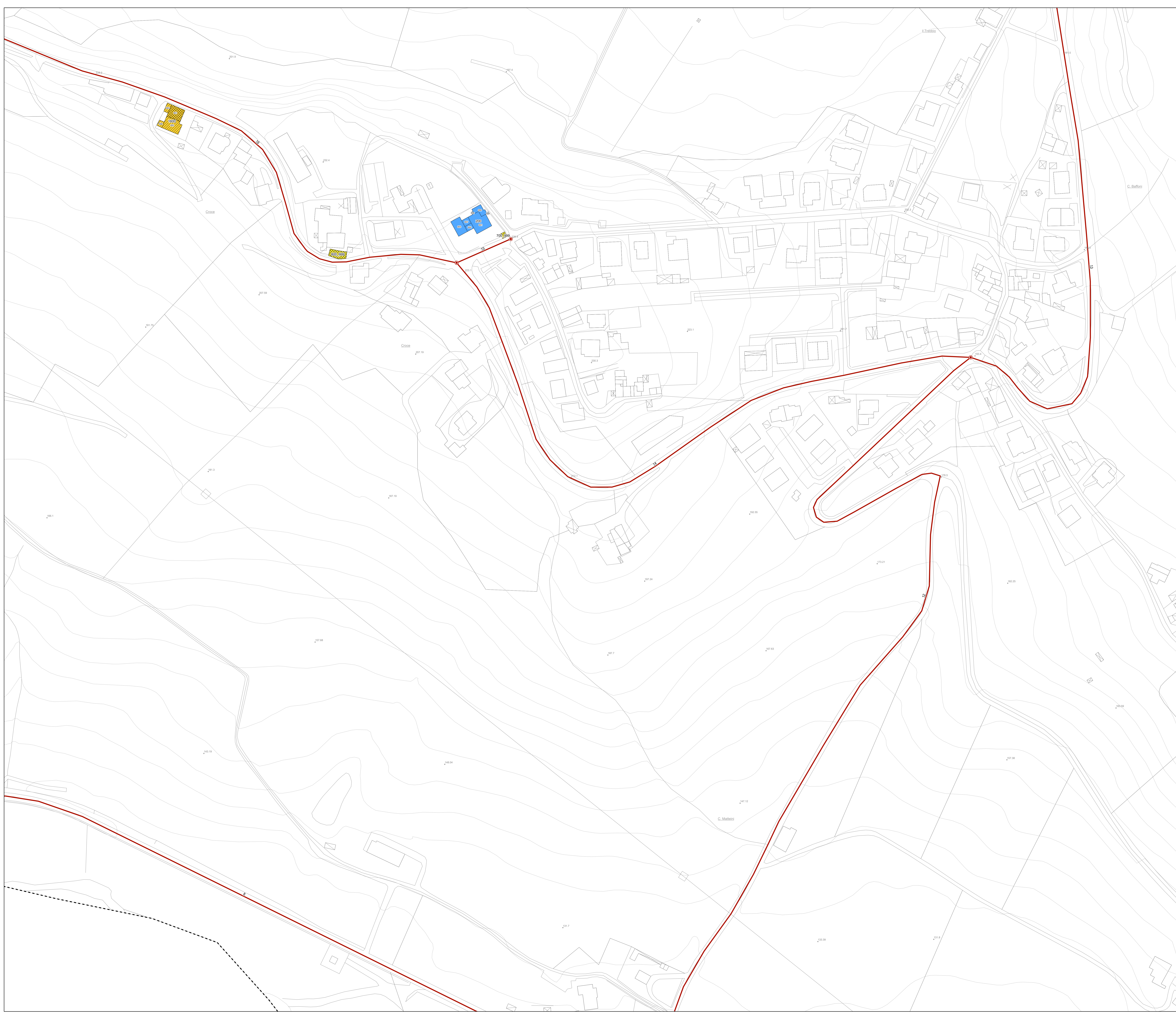
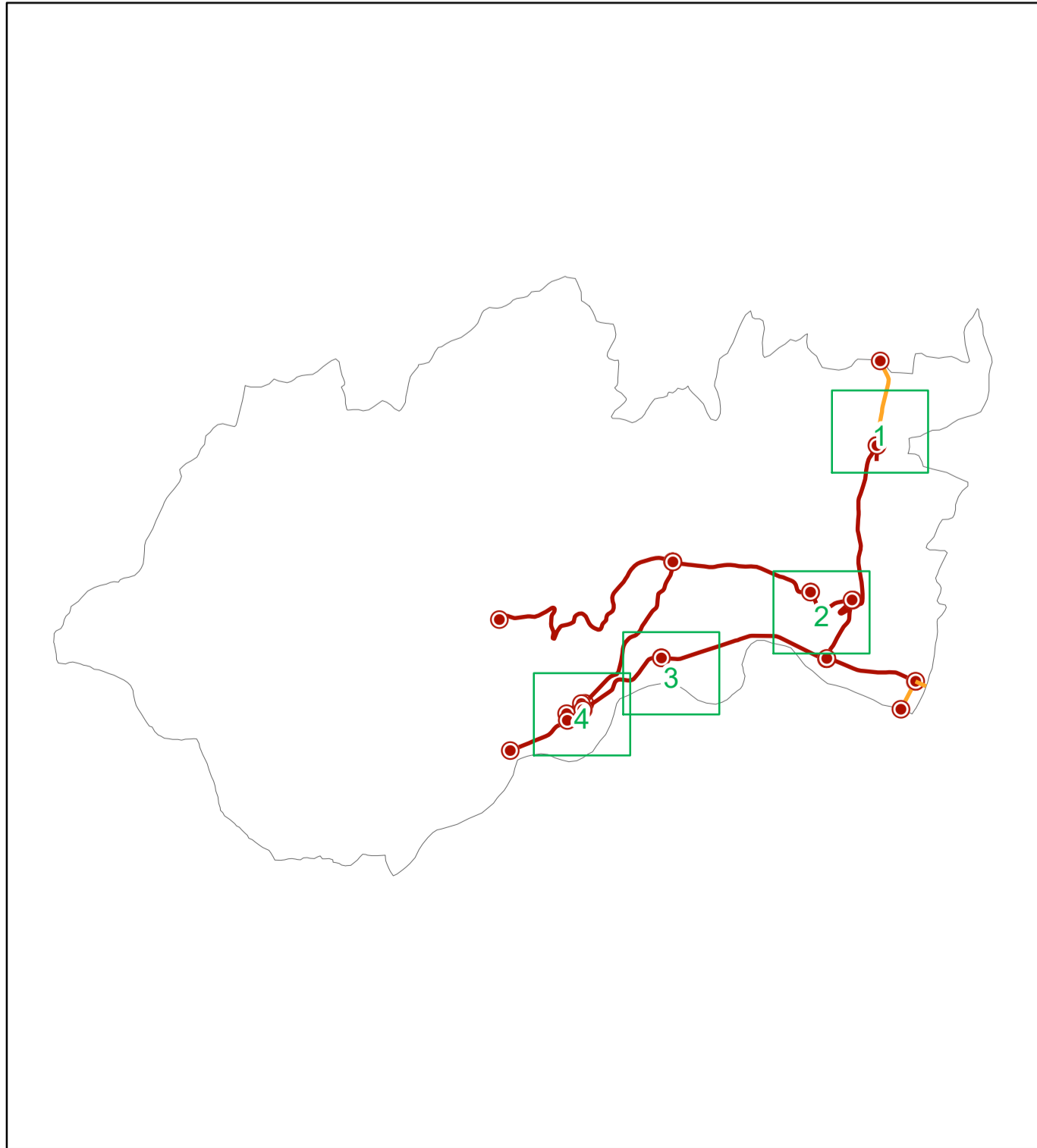
Sistema di gestione dell'emergenza

- Edificio strategico
- Infrastruttura di connessione
- Aggregato strutturale
- Unità strutturale interferente appartenente ad un AS
- Unità strutturale non interferente appartenente ad un AS
- Unità strutturale interferente isolata

Limite del confine comunale



Tavole



ANALISI DELLA CONDIZIONE LIMITE PER L'EMERGENZA (CLE)

Stralci
Tav. 3
scala 1 : 1.000

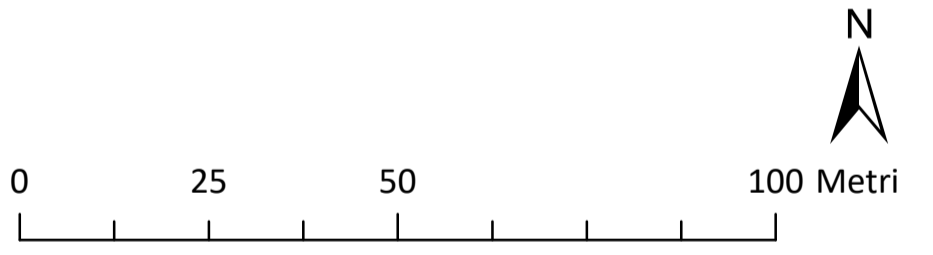
Regione Emilia-Romagna
Comune di Montescudo Montecolombo



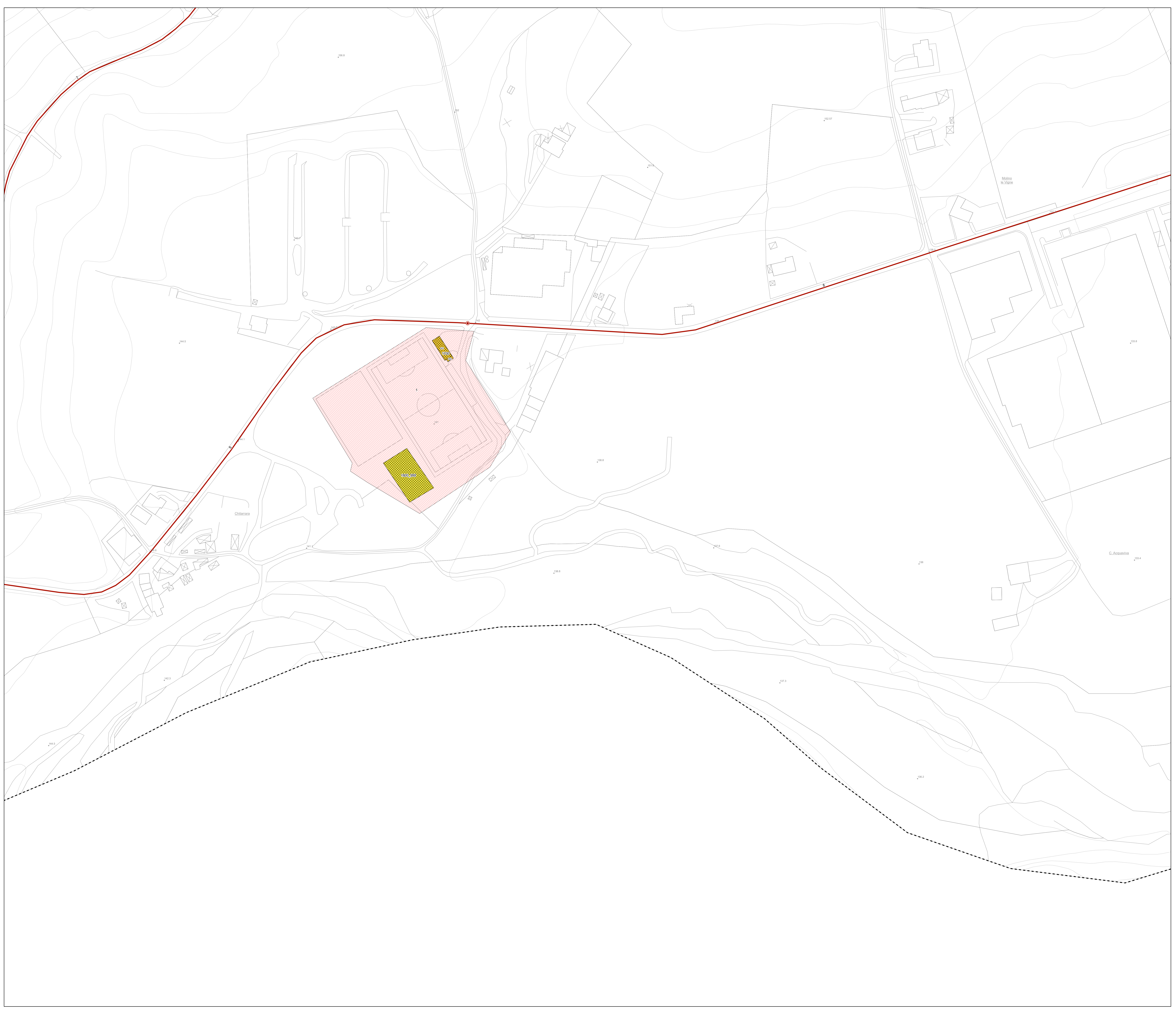
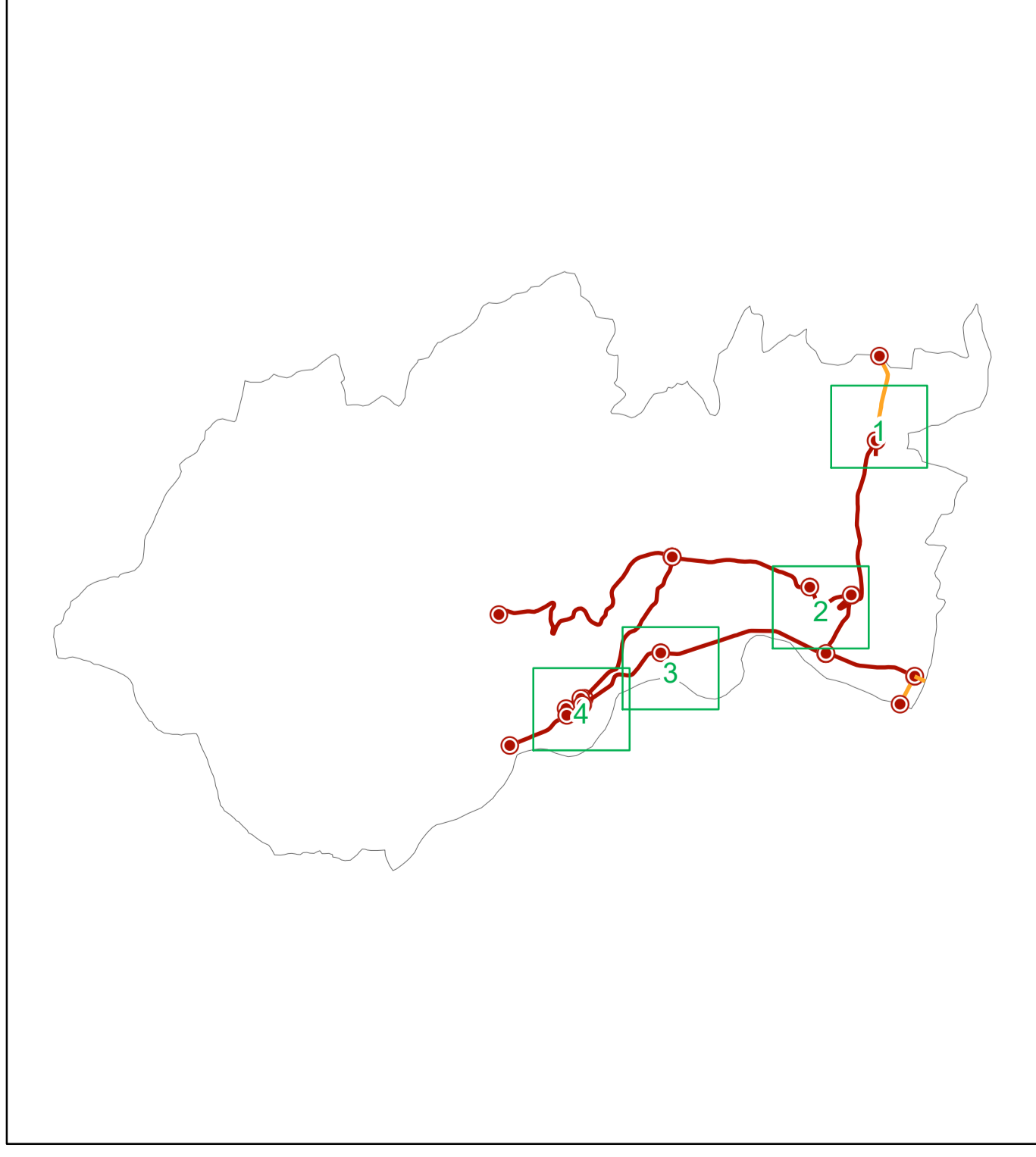
Regione	Soggetto realizzatore	Data
	Gruppo di lavoro: Dott.Geol. Fabio Varmoni Dott.Arch. Silvia Malpassi Dott.Geol. Fausto Capacci	Settembre 2020

Legenda

- Codice Provincia: 099
Codice Comune: 007
- ### Sistema di gestione dell'emergenza
- 620 Area di emergenza (RICOVERO)
 - 138 Infrastruttura di connessione
 - 060 Aggregato strutturale
 - 007 Unità strutturale interferente appartenente ad un AS
 - 007 Unità strutturale interferente isolata
- Limite del confine comunale



Tavole



ANALISI DELLA CONDIZIONE LIMITE PER L'EMERGENZA (CLE)

Stralci
Tav. 4
scala 1 : 1.000

Regione Emilia-Romagna
Comune di Montescudo Montecolombo



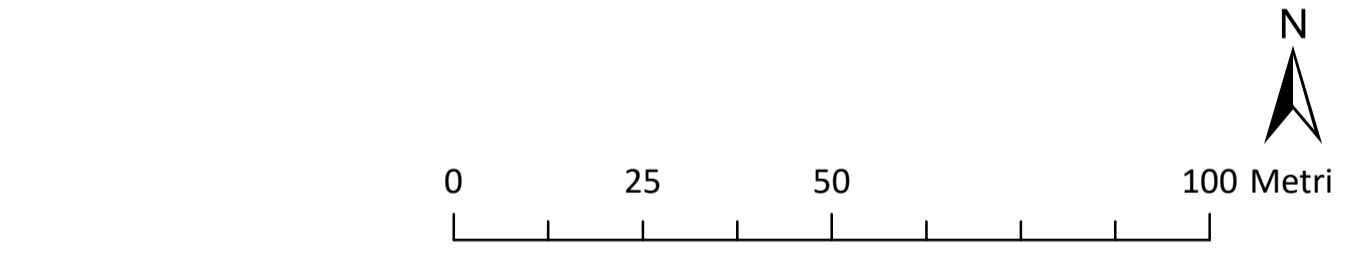
<p>Regione</p>	<p>Soggetto realizzatore</p> <p>Gruppo di lavoro: Dott.Geol. Fabio Varmani Dott.Arch. Silvia Malpassi Dott.Geol. Fausto Caspaci</p>	<p>Data</p> <p>Settembre 2020</p>
----------------	---	-----------------------------------

Legenda

Codice Provincia: 099
Codice Comune: 007

Sistema di gestione dell'emergenza

- Edificio strategico
- Infrastruttura di connessione
- Aggregato strutturale
- Unità strutturale interferente appartenente ad un AS
- Unità strutturale non interferente appartenente ad un AS
- Limite del confine comunale



Tavole

