PROTEZIONE CIVILE
Presidenza del Consiglio dei Ministri
Dipartimento della Protezione Civile

CONFERENZA DELLE REGIONI E DELLE PROVINCE AUTONOME

Attuazione dell'articolo 11 della legge 24 giugno 2009, n.77
OCDPC 344/2016
PROGRAMMA REGIONALE DEGLI STUDI E INDAGINI DI MICROZONAZIONE SISMICA, ANNUALITA' 2018

ANALISI DELLA CONDIZIONE LIMITE PER L'EMERGENZA (CLE)

scala 1 : 2.000

Regione Marche

Comune di Montecopiolo

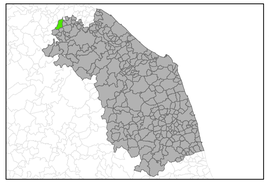

Regione	Soggetto realizzatore:	Data:
	Ing. Marco Bianchi Collaboratore: Ing. Mirco Sanchi	Settembre 2018

Legenda

Codice Provincia: 041
Codice Comune: 033

Sistema di gestione dell'emergenza

- 290 — Edificio strategico
- 919 — Area di emergenza (AMMASSAMENTO)
- 820 — Area di emergenza (RICOVERO)
- 198 — Infrastruttura di accessibilità
- 001 — Infrastruttura di connessione
- 080 — Aggregato strutturale
- 007 — Unità strutturale interferente appartenente ad un AS
- 005 — Unità strutturale non interferente appartenente ad un AS
- 008 — Unità strutturale interferente isolata

Altri elementi in carta

- Confine comunale

0 50 100 200 Metri
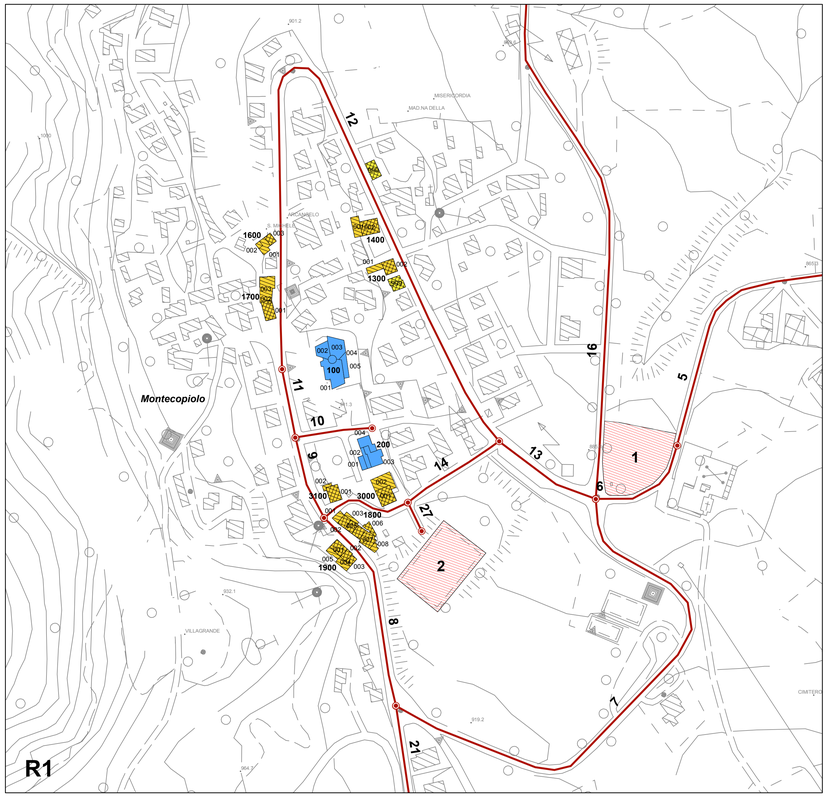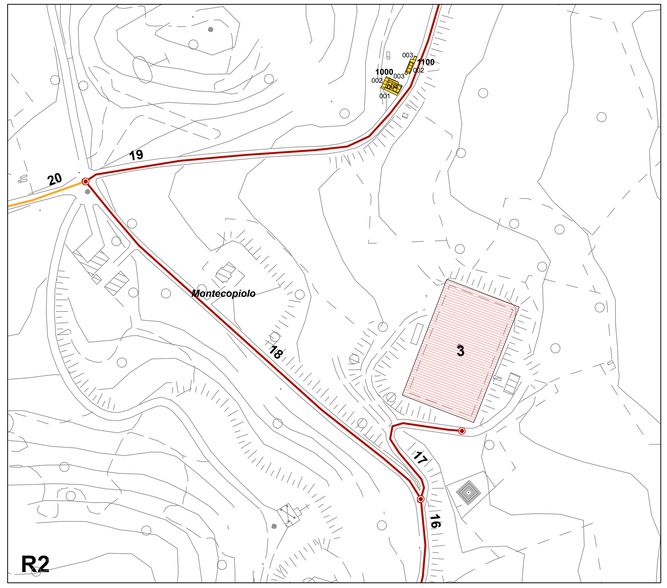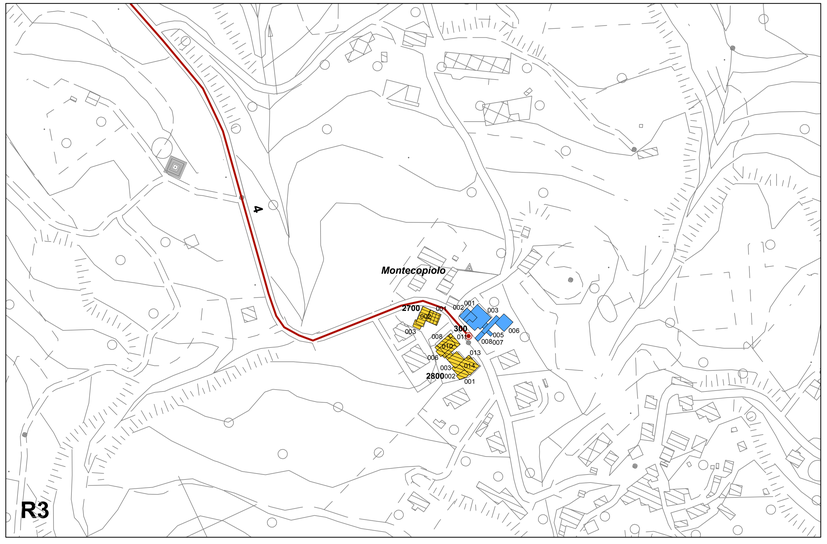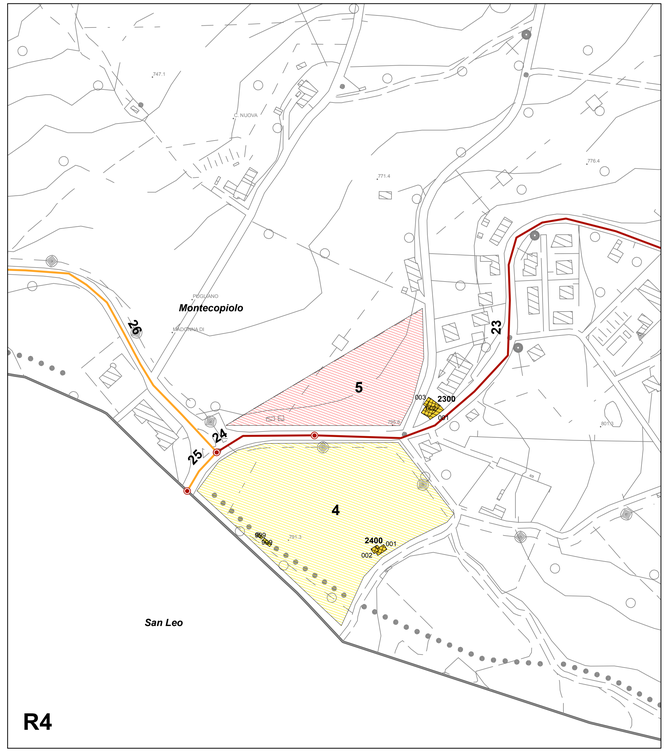
Geographic Coordinate System: WGS84 - UTM33