

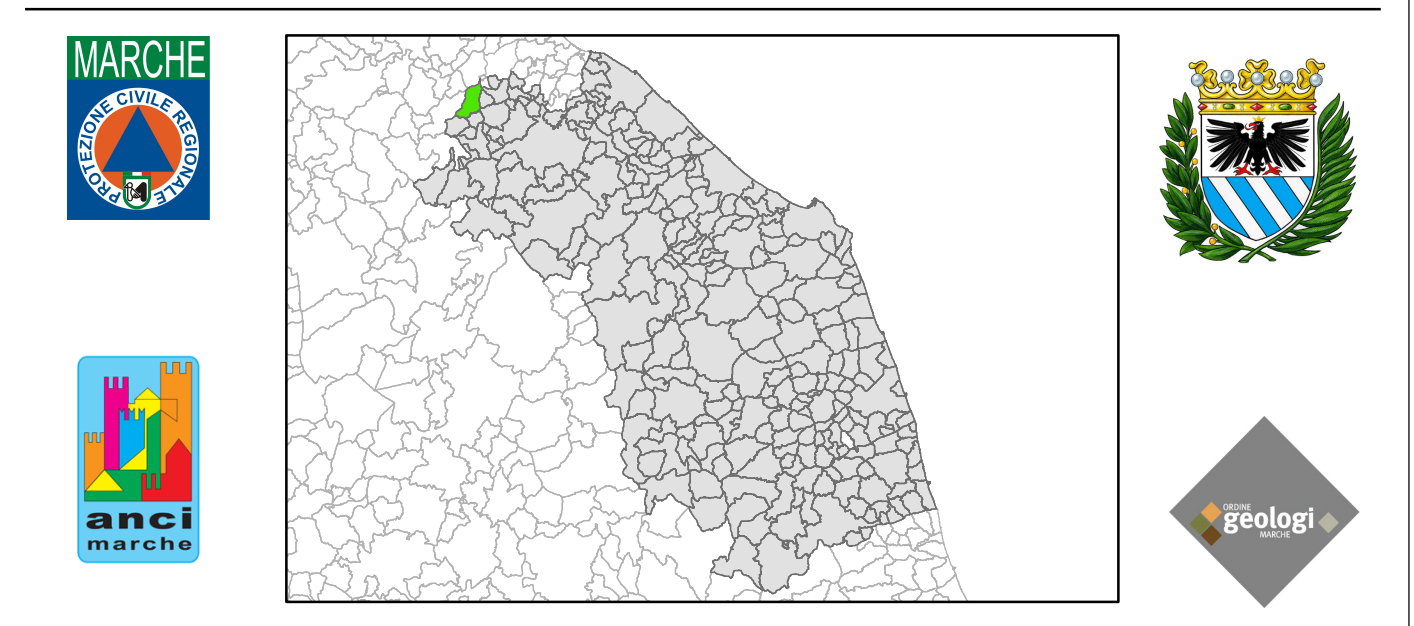
# MICROZONAZIONE SISMICA


## Carta di microzonazione sismica

rappresentativa dei parametri di FA corrispondenti a  $0,1 \pm 0,5$  secondi

scala 1 : 10.000

Regione Marche  
Comune di Montecopiolo



Regione: 


Soggetto realizzatore:  
 Geol. Edo Bianchi

Collaboratori:  
 Geol. Paolo Nanni


Data:  
 Marzo 2021


### Legenda

**Zone stabili suscettibili**

 FA - 1,7 - 1,8

**Zone di Attenzione per Instabilità (Livello 2)**

 ZA<sub>iv</sub> - Zona di attenzione per instabilità di versante - FA - 1,7 - 1,8

 FRANE P.A.I. Autorità di Bacino Conca-Marecchia classificate come:

- Calanchi (Art.14),
- Aree in dissesto per fenomeni in atto (Art.14),
- Aree di possibile influenza del dissesto nelle frane di crollo (Art.15),
- Aree in dissesto da assoggettare a verifica (Art.17-Frana attiva),

non microzionate nell'ambito del Livello 2 di approfondimento

**Altri elementi in carta**

 Perimetro delle zone indagate

 Confine comunale

