

MICROZONAZIONE SISMICA

Carta delle Vs,h

Tav. 1

scala 1 : 7.000

Regione Emilia-Romagna

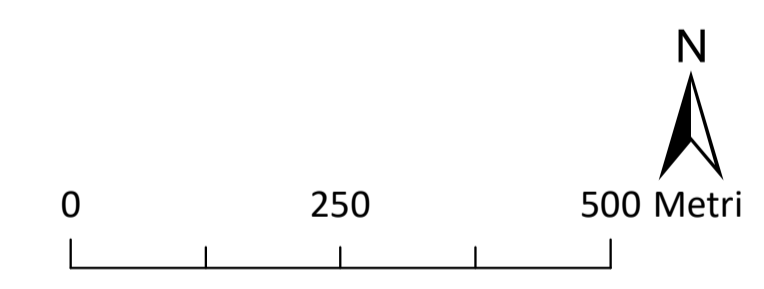
Comune di Sassofeltrio



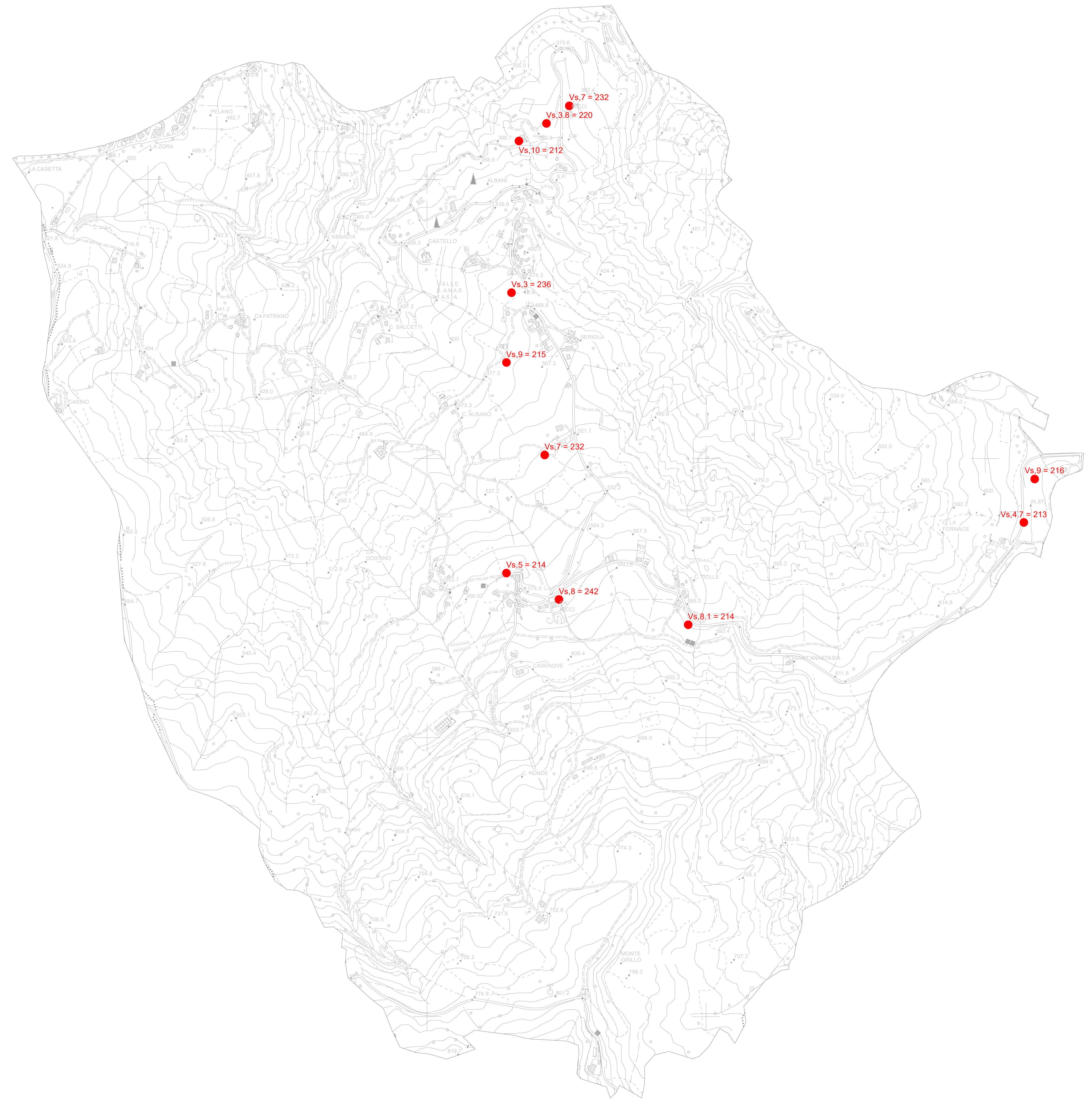
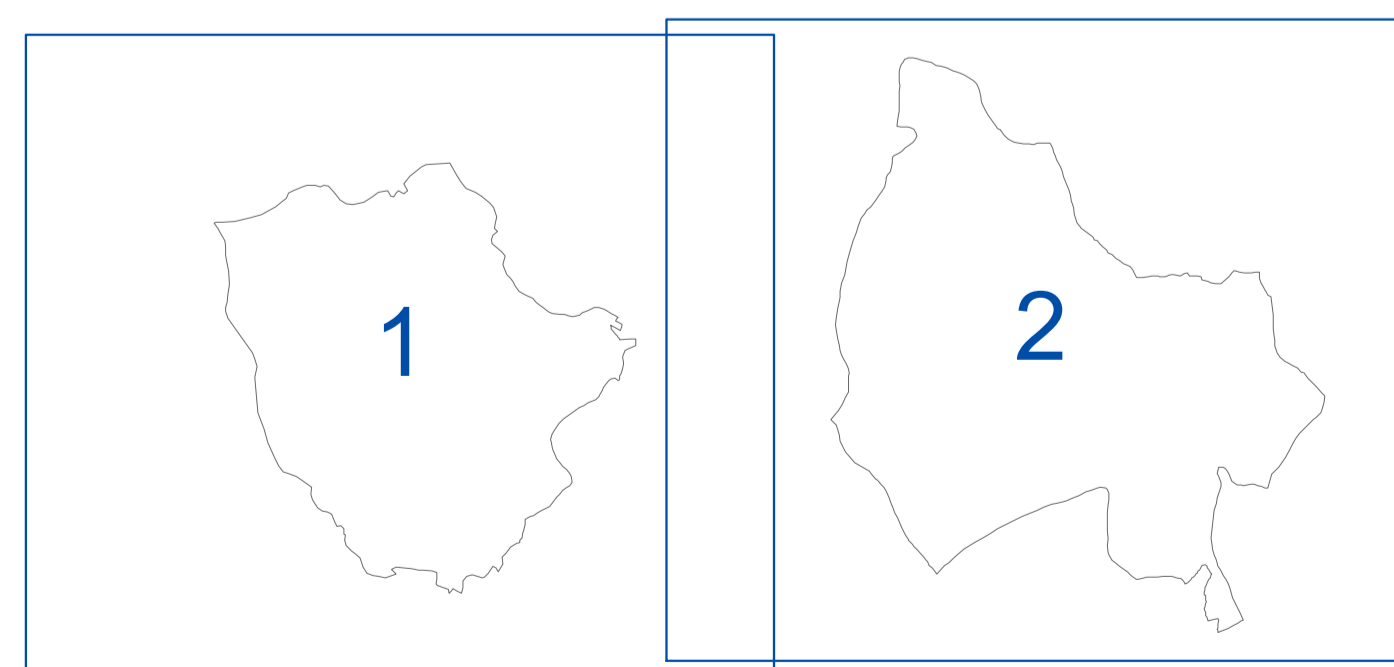
<p>Regione</p>	<p>Soggetto realizzatore</p> <p>Responsabile: Dott. Geol. Paolo Ciacci</p> <p>Gruppo di lavoro: Dott. Arch. Silvia Malgassi Dott. Geol. Alessandro Merli</p>	<p>Data</p> <p>Novembre 2022</p>
----------------	--------------------------------------------------------------------------------------------------------------------------------------------------------------------------	----------------------------------

Legenda

● Punto di misura di Vs con indicazione de valore di h (m) e di Vs (m/s)



Tavole



MICROZONAZIONE SISMICA

Carta delle Vs,h

Tav.2

scala 1 : 7.000

Regione Emilia-Romagna

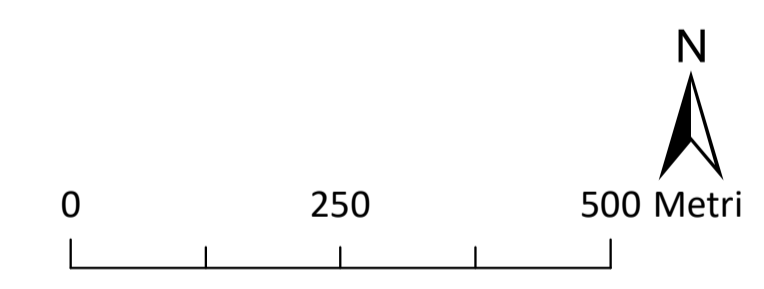
Comune di Sassofeltrio



Regione	Soggetto realizzatore	Data
	Responsabile: Dott.Geol. Paolo Ciacci	
	Gruppo di lavoro: Dott.Arch. Silvia Malgassi Dott.Geol. Alessandro Merli	Novembre 2022

Legenda

● Punto di misura di Vs con indicazione de valore di h (m) e di Vs (m/s)



Tavole

