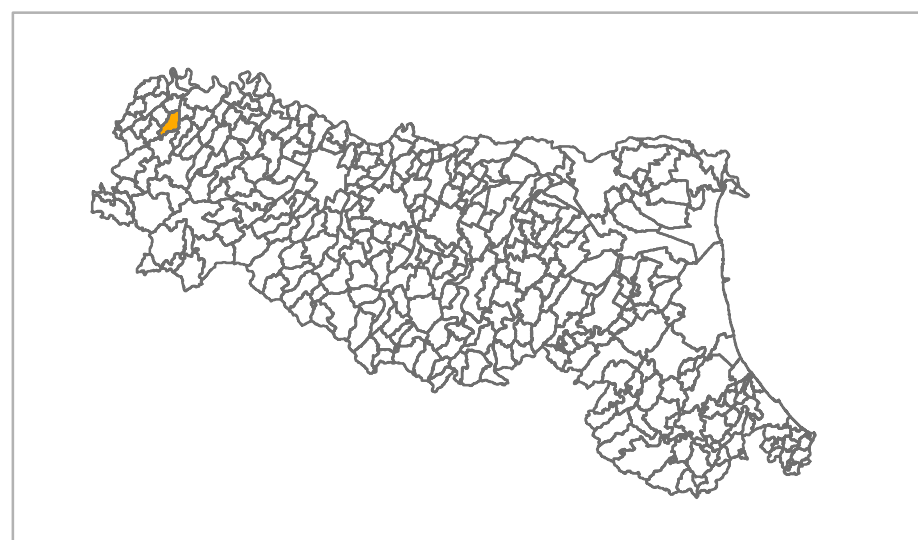


ANALISI DELLA CONDIZIONE LIMITE PER L'EMERGENZA (CLE)

Sovrapposizione Condizione Limite per l'Emergenza
e Microzonazione Sismica
Tav. 1/2 scala 1 : 2.000

Regione Emilia – Romagna

Comune di Gazzola



Regione	Soggetto realizzatore	Data
 Regione Emilia Romagna	 geotest s.r.l. geotest s.r.l. - geotest s.r.l. in collaborazione con  geoinvest s.r.l. geoinvest s.r.l. - geoinvest s.r.l.	ottobre 2024

Legenda

Codice Provincia: 033
Codice Comune: 022

Sistema di gestione dell'emergenza

- Edificio strategico
- Area di emergenza (AMMASSAMENTO)
- Area di emergenza (RICOVERO)
- attesa
- Infrastruttura di connessione
- Infrastruttura di accessibilità
- Aggregato strutturale
- Unità strutturale interferente appartenente ad un AS
- Unità strutturale non interferente appartenente ad un AS
- Unità strutturale interferente isolata
- Confine comunale

Zone stabili suscettibili di amplificazioni locali

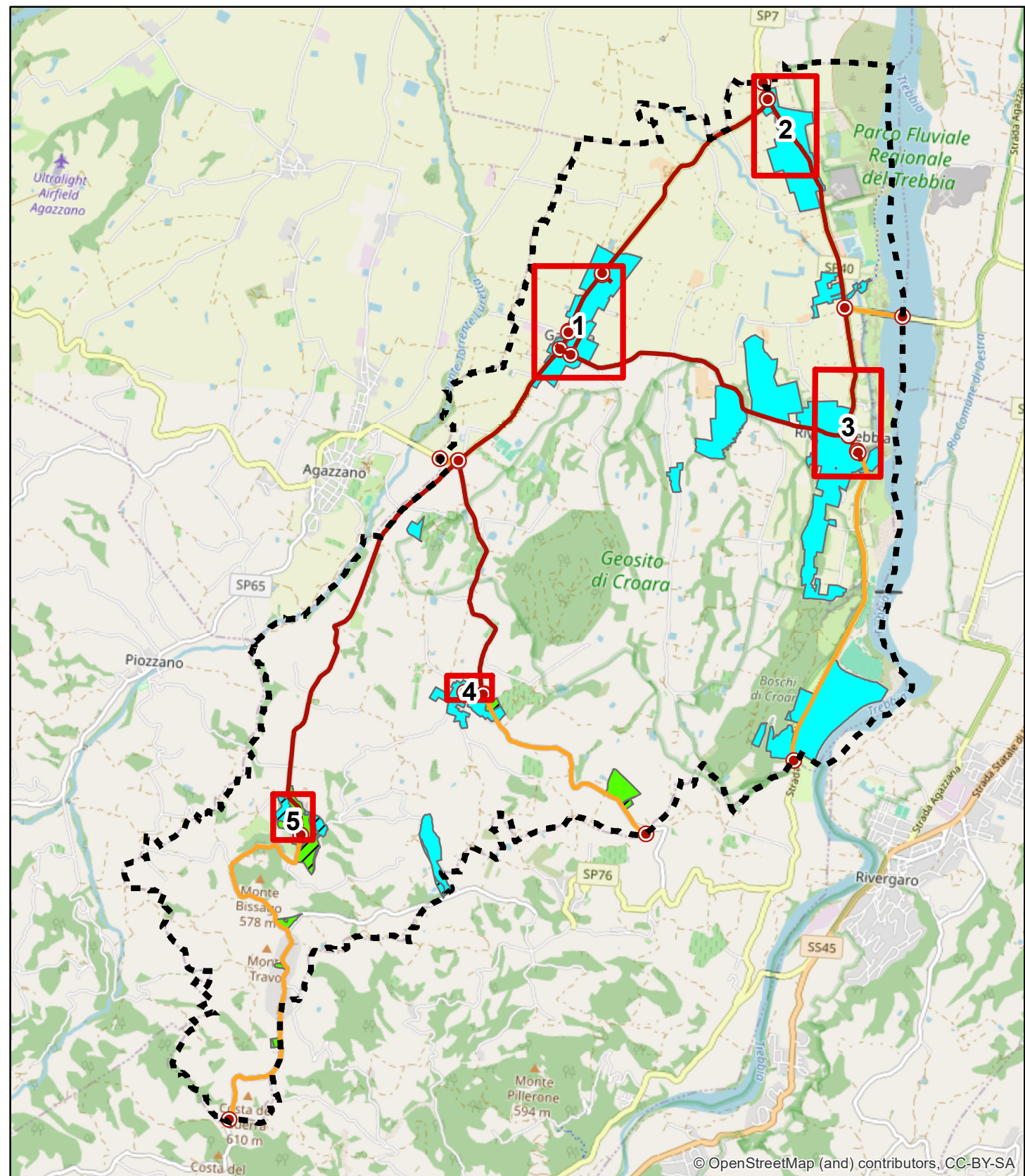
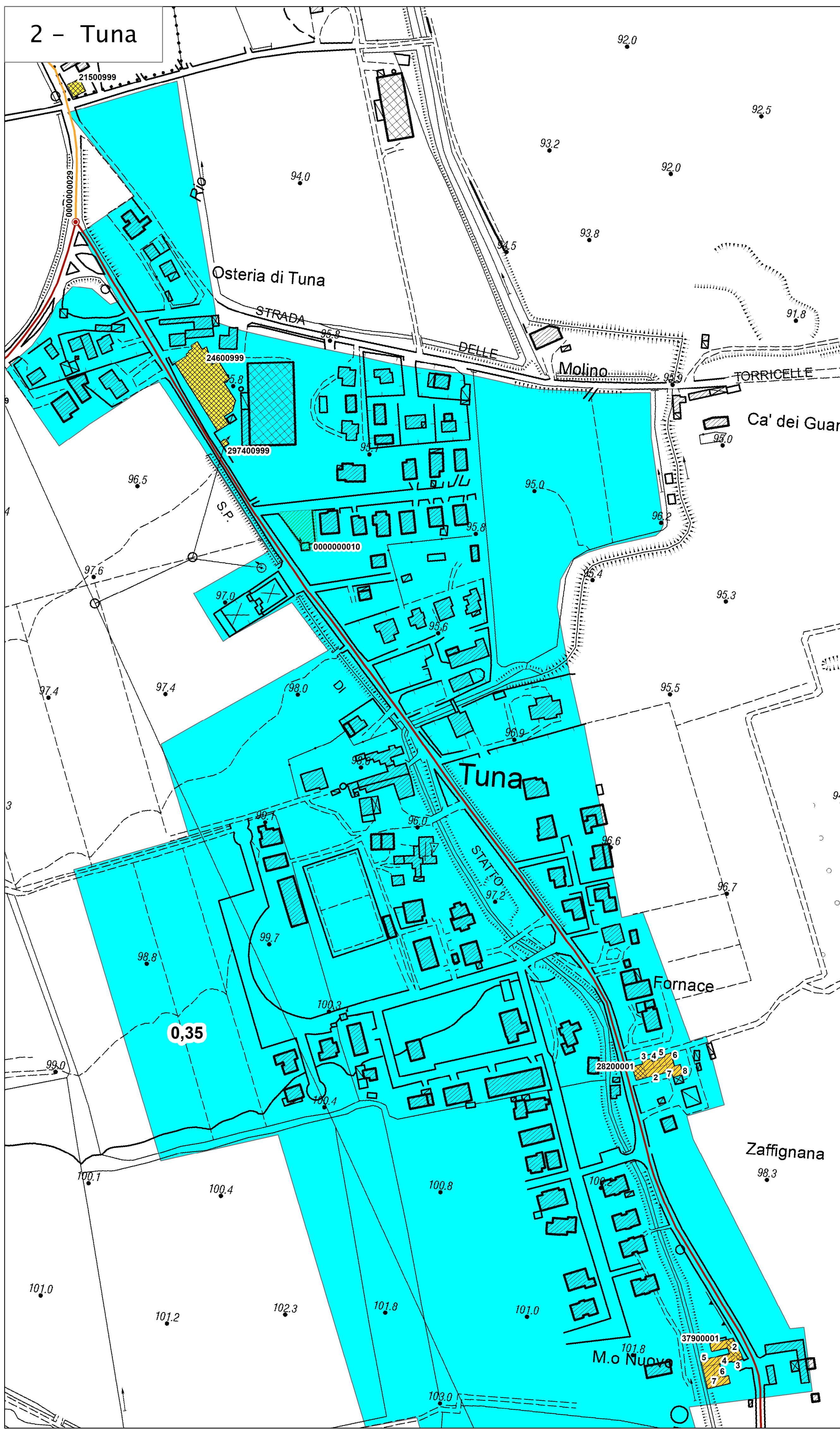
- 0,22 g <= HSM <= 0,38g
- 0,39 g <= HSM <= 0,54g

Zone di attenzione per instabilità (Livello 2)

- ZAFR - Zona di attenzione per instabilità di versante - 0,22 g <= HSM <= 0,38 g
- ZAFR - Zona di attenzione per instabilità di versante - 0,39 g <= HSM <= 0,54 g

0 25 50 100 Metri

2 – Tuna



1 – Gazzola

