



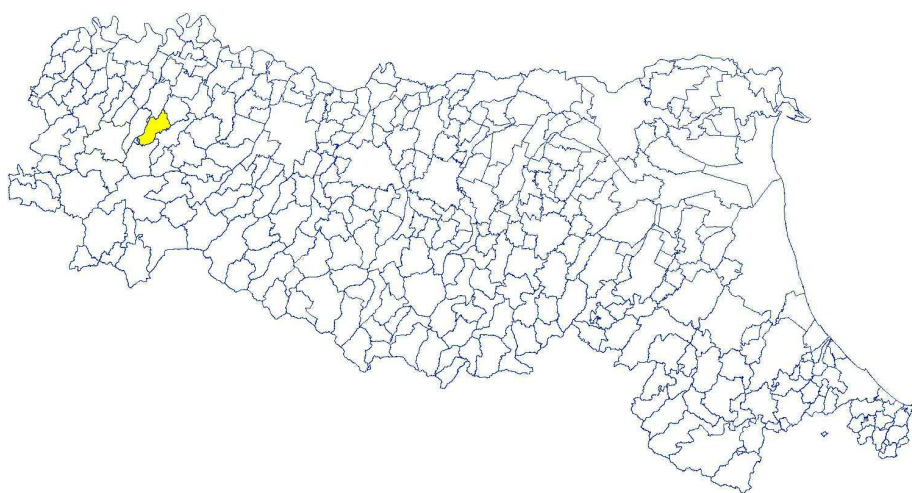
Attuazione dell'articolo 11 della legge 24 giugno 2009, n. 77

MICROZONAZIONE SISMICA

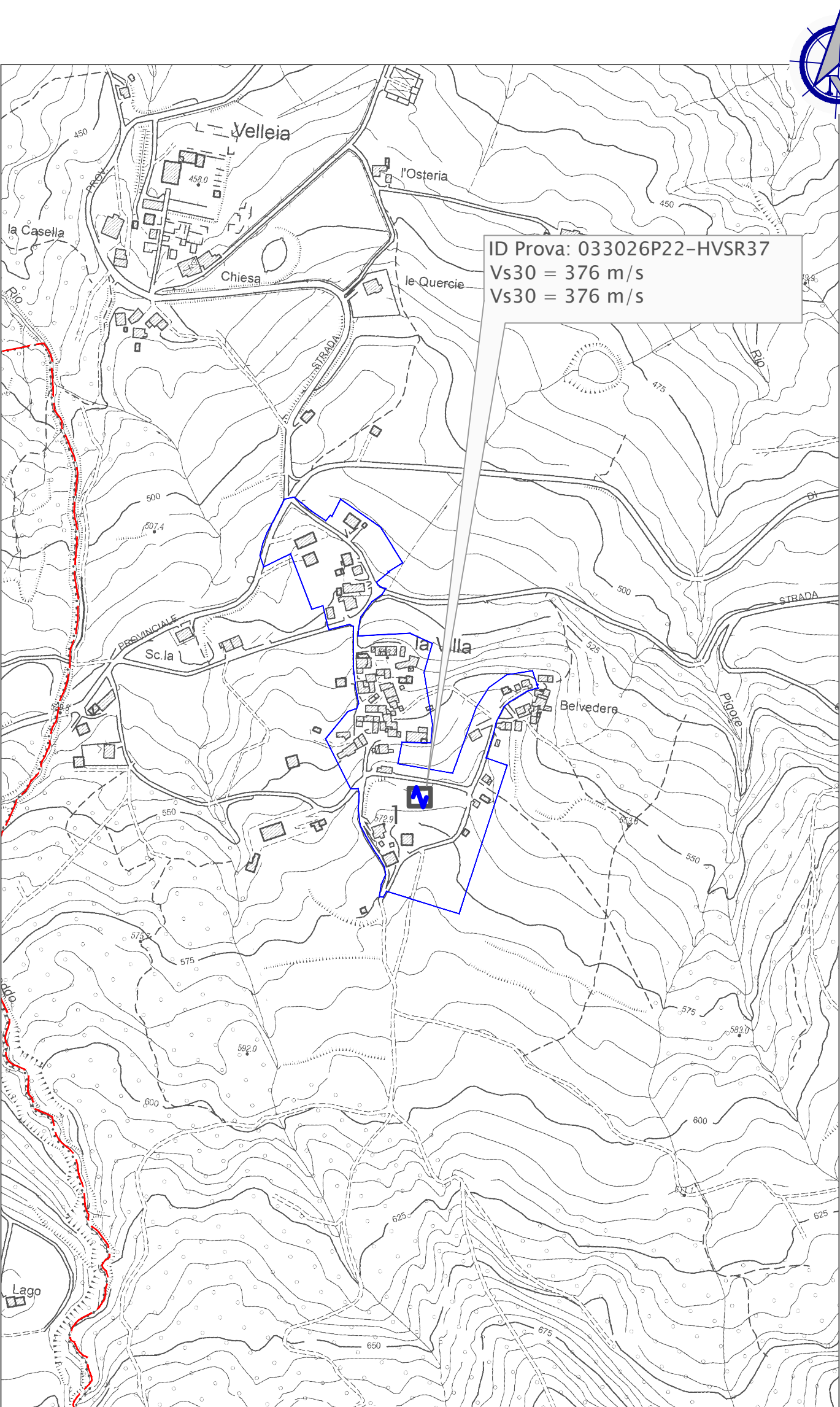
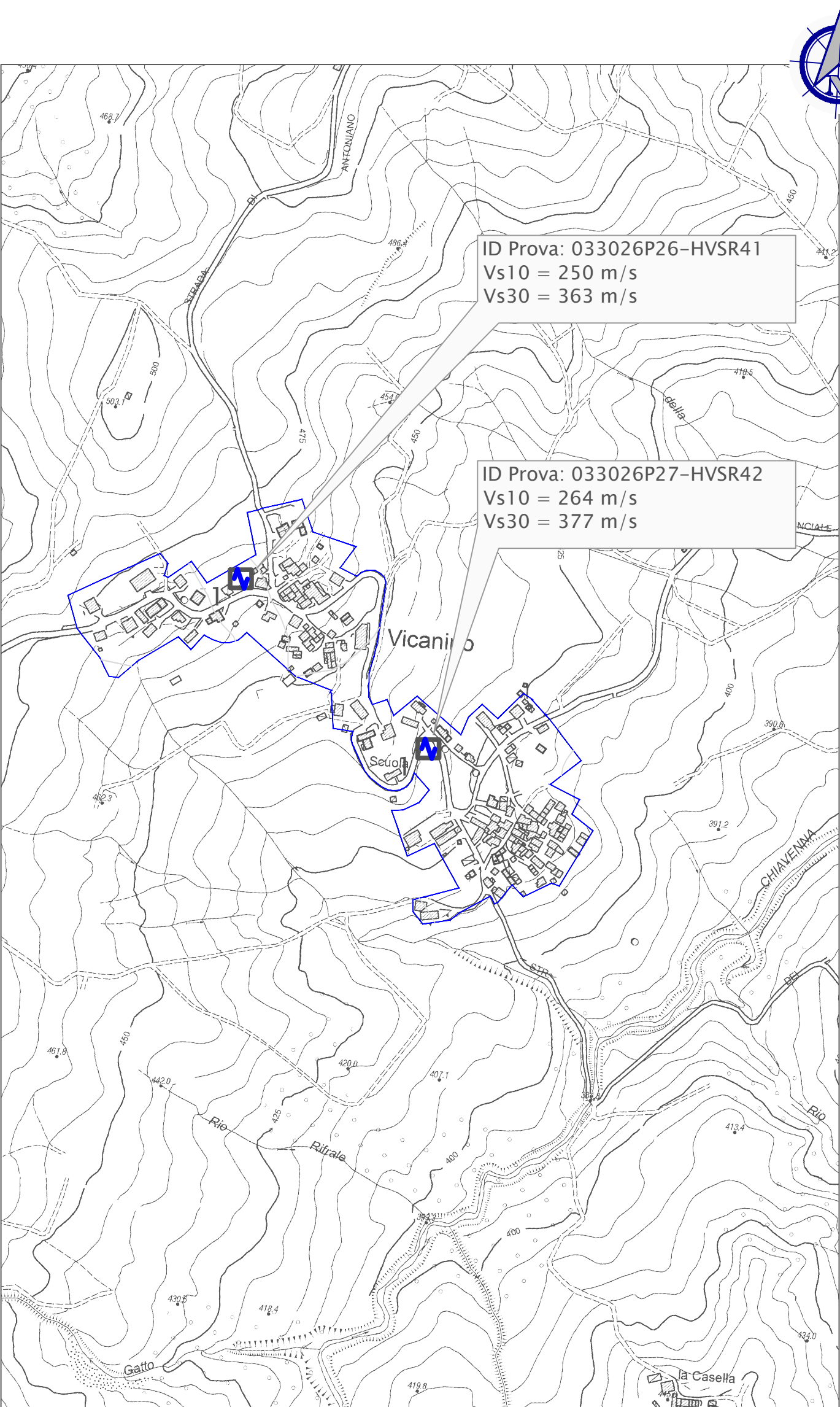
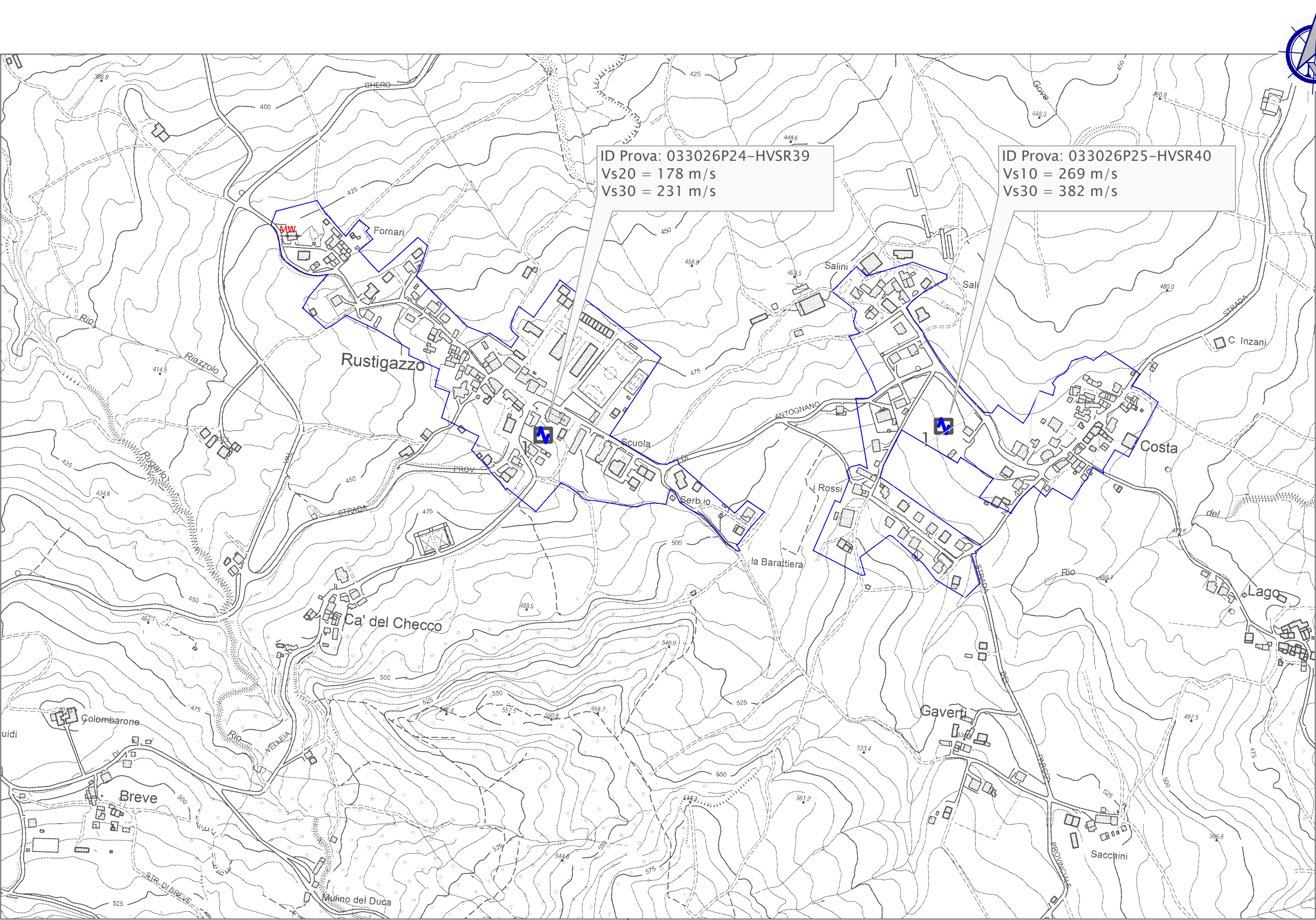
Carta delle velocità delle onde di taglio S (Vs)

(2 di 3)
scala 1 : 5.000

Regione Emilia-Romagna
Comune di Lugagnano Val d'Arda



Regione	Soggetto realizzatore	Data
Emilia-Romagna	Geol. Nicola Cavanna	Aprile 2021



Legenda

SR Profilo sismico a rifrazione
(# numero di prove eseguite sul medesimo stendimento)

RM Prova REfraction Microtremors
(# numero di prove eseguite sul medesimo stendimento)

Stazione microtremore a stazione singola
(# numero di prove eseguite sulla medesima verticale)

MW MASW
(# numero di prove eseguite sul medesimo stendimento)

Perimetro comunale

Area oggetto di microzonazione

