

MICROZONAZIONE SISMICA

Carta delle frequenze naturali  
dei terreni

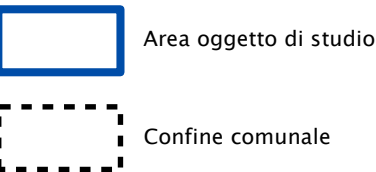
scala 1:5.000

Regione Emilia – Romagna  
Comune di Albareto









Regione	Soggetto realizzatore	Data
Emilia Romagna	Dott. Geol. Domenico Bianco	Maggio 2018
	Collaboratori	
	Dott. Geol. Massimiliano Trauzzi Dott. Geol. Gabriele Oppo	

Legenda



FREQUENZE NATURALI DEI TERRENI

Classi di frequenza (Hz)	
Nessun picco significativo	
$f_0 \leq 0,6$ Hz	
$0,6$ Hz < $f_0 \leq 1$ Hz	
$1$ Hz < $f_0 \leq 2$ Hz	
$2$ Hz < $f_0 \leq 8$ Hz	
$f_0 > 8$ Hz	

FREQUENZA PRINCIPALE E RELATIVO VALORE (Hz)

