

Attuazione dell'articolo 11 della legge 24 giugno 2009, n. 77

MICROZONAZIONE SISMICA

Carta delle frequenze naturali dei terreni

scala 1:5.000

Regione Emilia – Romagna


Comune di Palanzano

Ambito A_1 Palanzano capoluogo








Regione	Soggetto realizzatore	Data
Emilia Romagna	RAGGRUPPAMENTO TEMPORANEO DI PROFESSIONISTI Mandatario:  EN GEO S.r.l. Direttori tecnici: Dr. Geol. Carlo Caleffi Dr. Geol. Francesco Cerutti Mandatanti: Dr. Geol. Marco Baldi Dr. Geol. Domenico Bianco Dr. Geol. Stefano Castagnetti Dr. Geol. Federico Madini Dr. Geol. Massimiliano Trauzzi	Maggio 2013


Legenda


 Area oggetto di studio


FREQUENZE NATURALI DEI TERRENI

Classi di frequenza (Hz)	
Nessun picco significativo	
$f_0 \leq 1$ Hz	
$1 \text{ Hz} < f_0 \leq 2$ Hz	
$2 \text{ Hz} < f_0 \leq 8$ Hz	
$f_0 > 8$ Hz	

FREQUENZA PRINCIPALE E RELATIVO VALORE (Hz)

 Ampiezza HSR ≥ 3

 Ampiezza HSR < 3

 FREQUENZA SECONDARIA (QUANDO PRESENTE) E RELATIVO VALORE (Hz)

