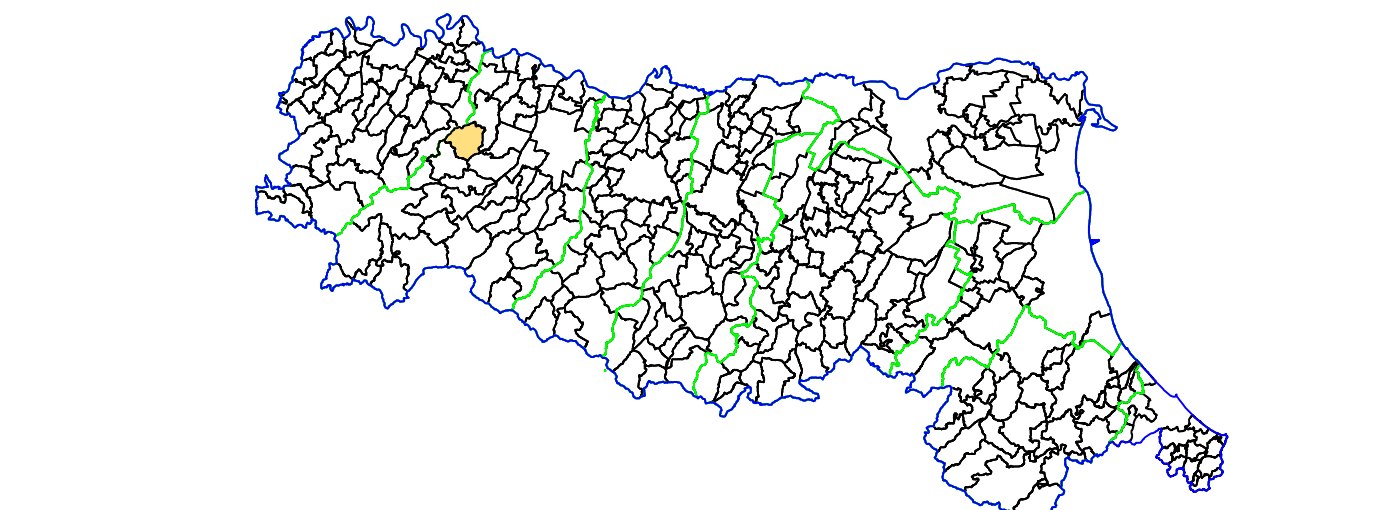


MICROZONAZIONE SISMICA

6.1 – Carta microzonazione sismica (F.A. P.G.A.)

scala – 1:5.000

Regione Emilia–Romagna
Comune di Salsomaggiore Terme












Soggetto realizzatore
Dott. Geol. Giorgio Neri
Dott. Geol. Marco Rognia


Soggetto realizzatore
Dott. Geol. Andrea Bricoli


Data
luglio 2017

**AMBITER S.r.l.**
società di ingegneria ambientale
Via Nicolodi, 5/A – 43126 Parma (PR)
Tel. 0521-945630 – Fax: 0521-945436
e-mail: info@ambiter.it
PEC: ambiter@pec.ambiter.eu
Registro delle imprese di Parma – REA 180944
Cap. Soc. 25.000 euro i.v.
C. F. e P. IVA: 0182680346

**STUDIO GEOLOGICO
DOTT. ANDREA BRICOLI**
Via Fratelli Bandiera, 15
43125 Parma (PR)
Tel./Fax: 0521-983119
e-mail: bricoliana@alice.it

ZONE STABILI SUSCETTIBILI DI AMPLIFICAZIONI LOCALI (Fa)	
Valori proposti nell'atto di indirizzo regionale DAL1201/RER	
	F.A. P.G.A.
	1.0
	1.1 - 1.2
	1.3 - 1.4
	1.5 - 1.6
	1.7 - 1.8
	1.9 - 2.0
	2.1 - 2.2
	2.3 - 2.4
	≥ 2.5

ZONE SUSCETTIBILI DI INSTABILITA'	
	Instabilità di versante

 Confine Comunale

