



PROTEZIONE CIVILE  
Presidenza del Consiglio dei Ministri  
Dipartimento della Protezione Civile



Regione Emilia-Romagna



CONFERENZA DELLE REGIONI E  
DELLE PROVINCE AUTONOME

Attuazione dell'articolo 11 della legge 24 giugno 2009, n. 77

MICROZONAZIONE SISMICA

Carta delle Velocità delle onde di taglio S(Vs)

scala 1:5.000

Regione Emilia – Romagna


Comune di Tizzano Val Parma


Ambito A\_1 Tizzano Capoluogo





Regione	Soggetto realizzatore	Data
Emilia Romagna	<div><div>MAGGIORAMENTO TEMPORANEO DI PROFESSIONISTI</div><div><div>Mandatario:</div><div><div>ENIGEO s.r.l.</div></div><div><div>Direttori tecnici:</div><div>Dr. Geol. Carlo Caleffi Dr. Geol. Francesco Ceruti</div></div><div><div>Mandatari:</div><div>Dr. Geol. Marco Baldi Dr. Geol. Domenico Bianco Dr. Geol. Stefano Castagnetti Dr. Geol. Federico Modini Dr. Geol. Massimiliano Tizzoli</div></div></div></div>	Maggio 2013

Legenda

Area oggetto di studio

Stazione microtremore a stazione singola

**MW**MASW

**RM**REMI

8	H	Profondità (m) da p.c. del contrasto di velocità più significativo individuato dalle misure di microtremore ambientale HVSR
250	VSH	Velocità Vs (m/s) delle onde di taglio S dei terreni di "copertura" sovrastanti al "substrato rigido" (Vs ≥ 800 m/s) o "non rigido" (Vs < 800 m/s).
450	VS30	Velocità Vs (m/s) delle onde di taglio S nei primi 30 m di terreno

0100200400 Metri

