

ANALISI DELLA  
CONDIZIONE LIMITE PER L'EMERGENZA  
(CLE)

Carta di Dettaglio  
Scala 1:5.000

Regione Emilia-Romagna  
Comune di Bibbiano














Regione	Soggetto realizzatore	Data
Emilia-Romagna	RACGRUPPAMENTO TEMPORANEO DI PROFESSIONISTI Mandataria:  DIRETTORI TECNICI: Dott. Geol. Carlo Caleffi Dott. Geol. Francesco Cerutti MANDANTIL: Dott. Geol. Stefano Castagnetti Dott. Geol. Matteo Collareda POLARIS - Studio Associato Dott.ssa Geol. Claudia Tomassoli	Settembre 2020

Legenda

Codice Provincia: 035  
Codice Comune: 004

Sistema di gestione dell'emergenza

-  Edificio strategico
-  Area di emergenza (AMMASSAMENTO)
-  Area di emergenza (RICOVERO)
-  Area di emergenza (AMMASSAMENTO - RICOVERO)
-  Infrastruttura di connessione
-  Infrastruttura di accessibilità
-  Aggregato strutturale interferente
-  Unità strutturale interferente appartenente ad un AS
-  Unità strutturale non interferente appartenente ad un AS
-  Unità strutturale interferente isolata
-  Confine comunale

