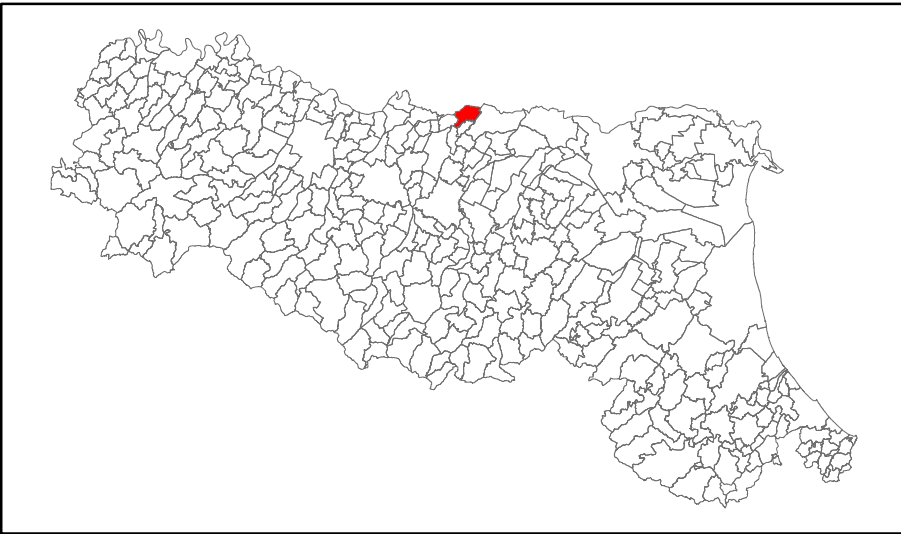


MICROZONAZIONE SISMICA

Carta delle velocità








scala 1 : 10.000

Regione Emilia – Romagna  
Concordia sulla Secchia



Regione	Soggetto realizzatore	Data
Emilia Romagna	Dott. Geol. Giorgio Gasparini	Agosto 2021

Legenda

-  Sismica in foro-cross-hole (CH)
-  Sismica in foro - down-hole (DH)
-  Rilievo sismico passivo con antenna sismica (ESAC\_SPAC)
-  Indagine sismica multicanale in onde di superficie attiva - MASW
-  Indagine sismica multicanale in onde di superficie passiva - REMI
-  Confine comunale
-  205 Valore del Vs30 espresso in m/s

