

MICROZONAZIONE SISMICA

Carta delle velocità  
delle onde di taglio

scala 1 : 10.000

Regione Emilia-Romagna  
Comune di Mirandola

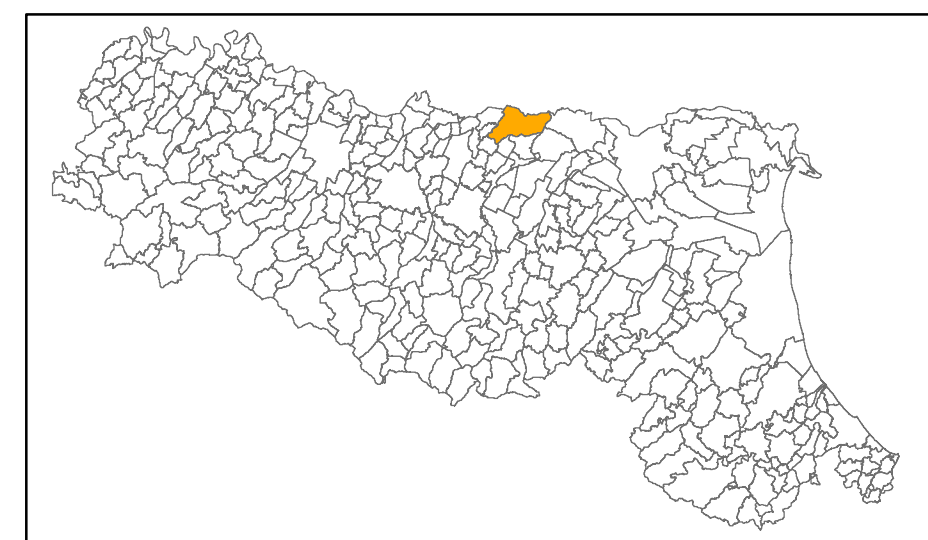




Tavola 5		
Regione	Soggetto realizzatore	Data
Emilia-Romagna	Geotema S.r.l.	02/05/2018

Legenda


Punti di misura della velocità delle onde di taglio

 Prova sismica in foro tipo Downhole


 Prova sismica in foro tipo Crosshole

 Array sismico, ESAC/SPAC

 Prova penetrometrica con cono sismico

 MASW

Elementi cartografici

 Limiti amministrativi

 Limiti ambiti comunali territorio urbanizzato ed urbanizzabile

0250500

Metri

