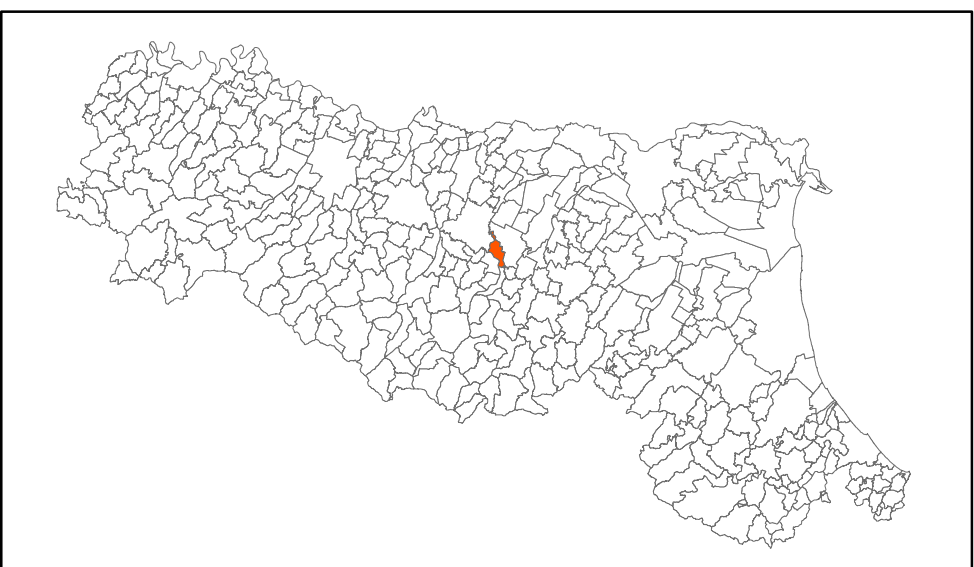


MICROZONAZIONE SISMICA
Carta di microzonazione sismica
Livello 2 – FA SI 0.1 – 0.5 s
scala 1 : 10.000



Regione Emilia – Romagna
Comune di San Cesario sul Panaro





Regione Emilia Romagna	Soggetto realizzatore Comune di San Cesario S.P.	Data Ottobre 2014 <i>Con modifiche del Giugno 2015 conseguenti ai controlli effettuati nell'Aprile 2015 dalla Regione Emilia Romagna</i> <i>Con modifiche dell'Ottobre 2015 conseguenti alla preistruttoria del Settembre 2015 effettuata dalla Regione Emilia Romagna</i>
---------------------------	---	---

Legenda

Zone stabili suscettibili di amplificazioni locali (FA SI 0.1–0.5s)

-  Fa = 1,7 – 1,8
-  Fa = 1,9 – 2,0

Aree da approfondire al terzo livello

-  ZALQ1 – Zona di Attenzione per liquefazioni tipo 1
-  ZACD – Zona di attenzione per Cedimenti Differenziali/crollo di cavità/sinkhole

0 250 500 1.000 m