

MICROZONAZIONE SISMICA

Carta delle velocità delle onde di taglio S

scala 1:5.000


Regione Emilia-Romagna
Comune di Bazzano




Regione EMILIA-ROMAGNA UNIONE DEI COMUNI VALLE DEL SAMOGGIA  Unione dei Comuni Valle del Samoggia	Soggetto realizzatore STUDIO SAMUEL SANGIORGI Via Valsellustra 32 40060 Dozza (BO)	Data 16/07/2013
---	---	------------------------

Legenda


Punti di misura di Vs

 OH


Prova sismica in foro tipo Downhole

 RM


Prova RéfractionMicrotremors

 MW

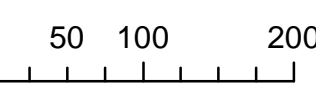
MASW



Limite area interessata dallo studio di microzonazione sismica di livello 2 (ambiti urbanizzati e urbanizzabili)



Limite comunale



0 50 100 200 Metri

