



Attuazione dell'articolo 11 della legge 24 giugno 2009 n. 77

# MICROZONAZIONE SISMICA

Carta di microzonazione sismica  
Livello 2 (FH 0.5-1.0 s)

scala 1:3.000

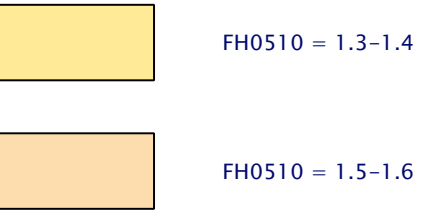
Regione Emilia-Romagna  
Comune di Camugnano



Regione	Soggetto realizzatore	Comune di
Emilia-Romagna	 Studio Geometri 0001 S.r.l. 40138 Bologna tel. 051 9912201 - fax 051 412299 www.studiogeometri.it Collaborazione Mirko Soldati Giorgio Cioce	Camugnano
Studio realizzato con il contributo di cui all'OCDCP del 26 Ottobre 2015 n°293		Il Sindaco Marco Masinara
		Data Febbraio 2019
		Tavola 4.3

## Legenda

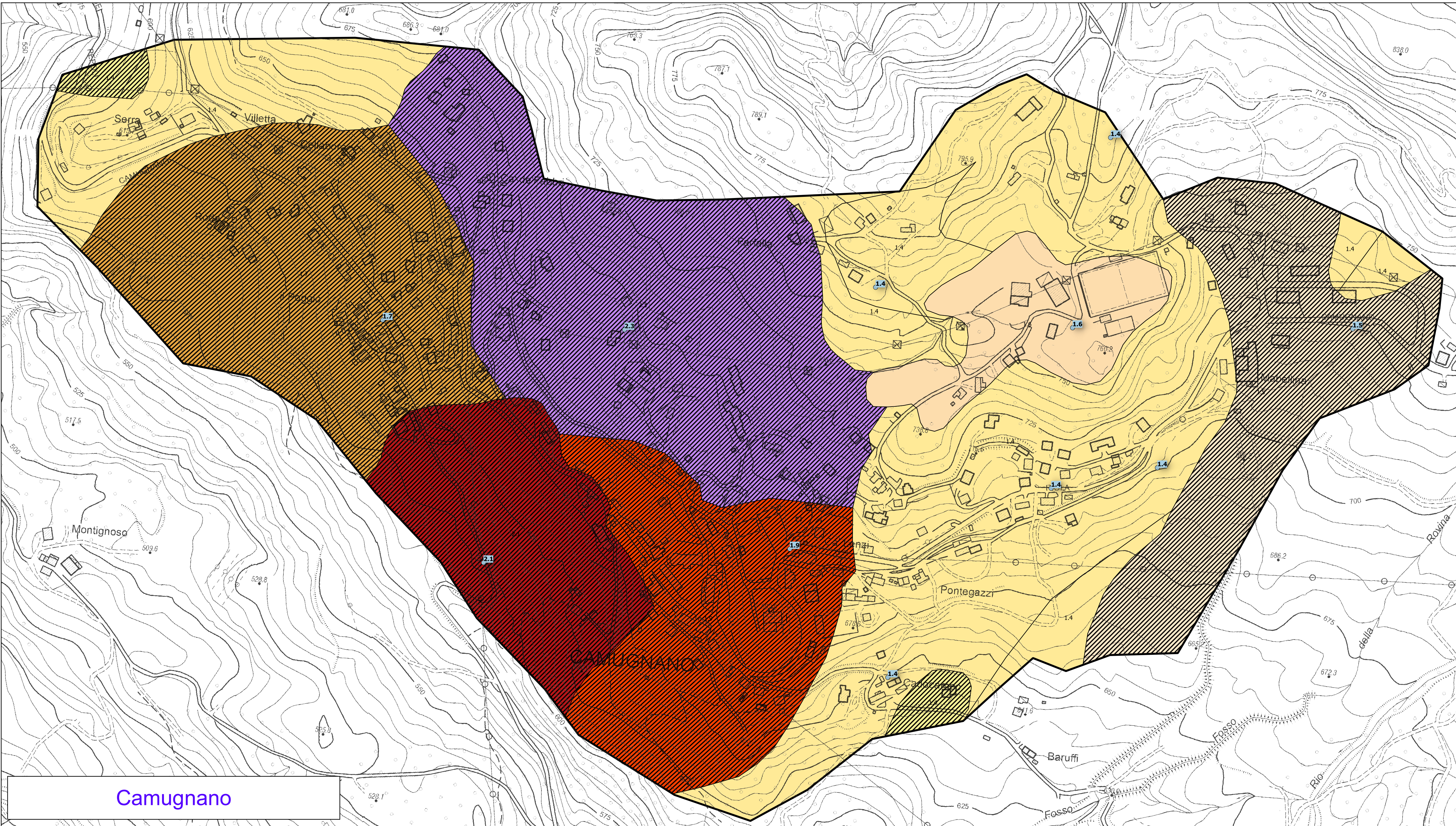
Zone stabili suscettibili di amplificazioni locali  
Valore del fattore di amplificazione calcolato come intensità  
di Housner nell'intervallo di integrazione 0.5-1.0 s



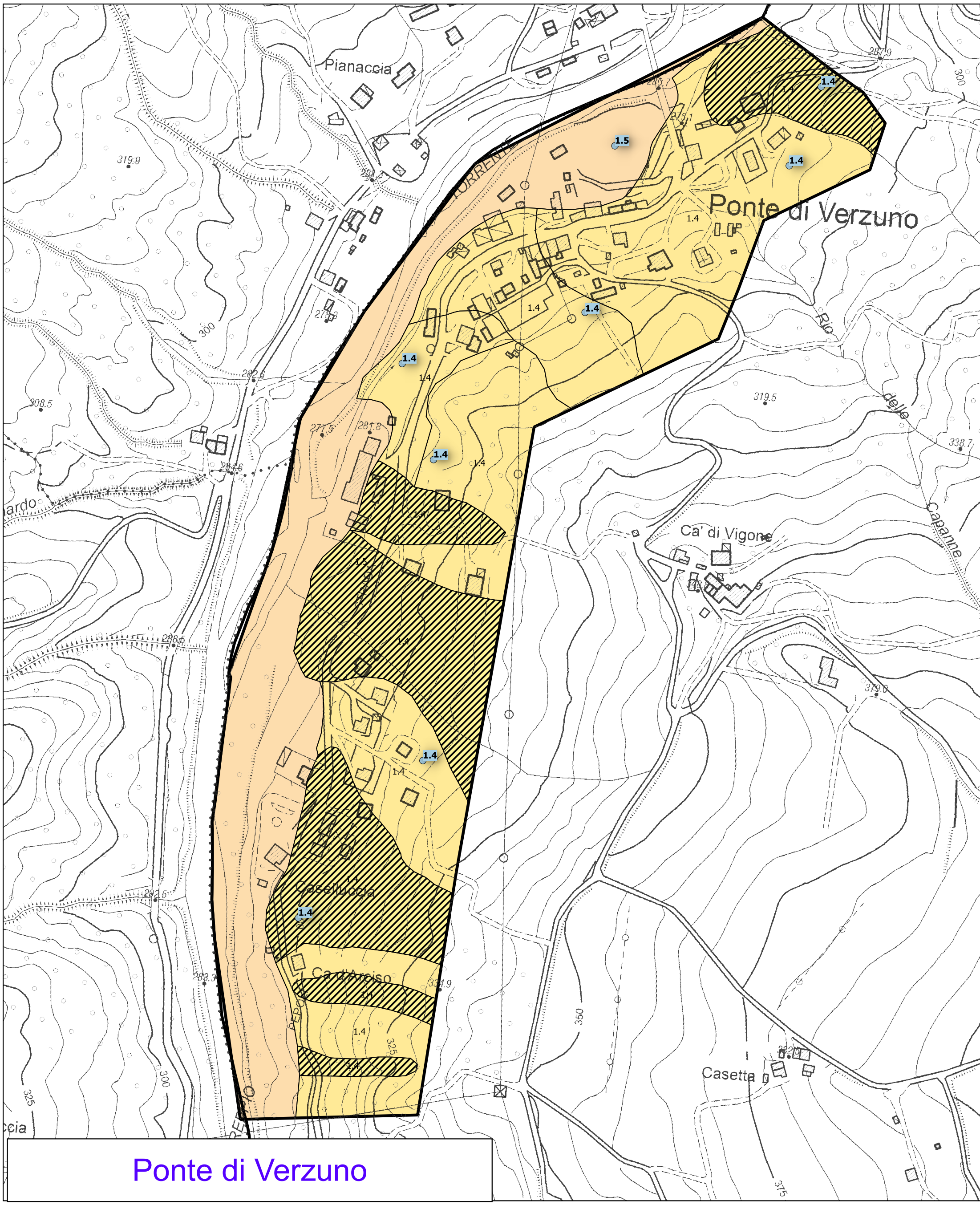
## Zone di attenzione per instabilità



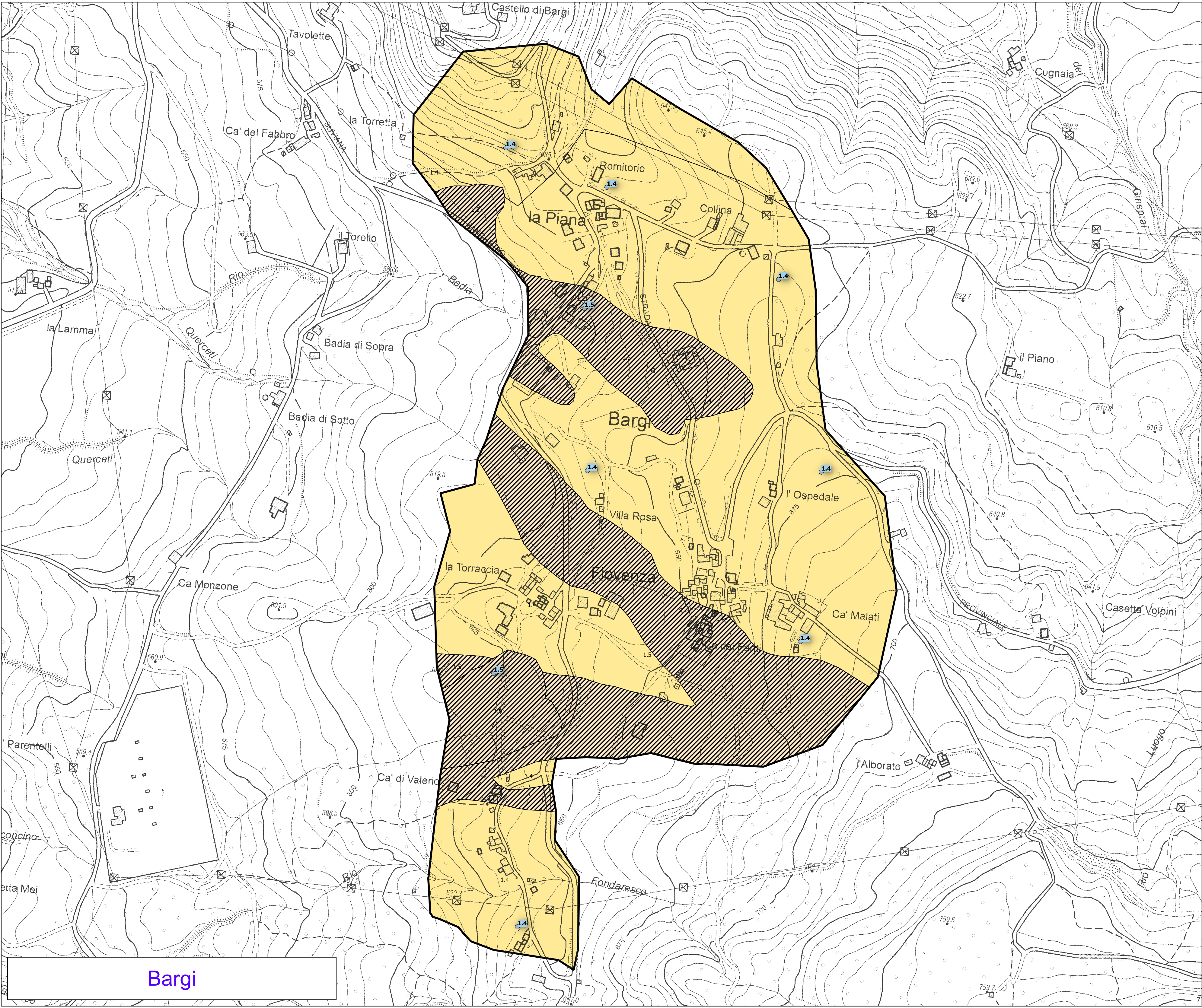
Scala 1:3.000



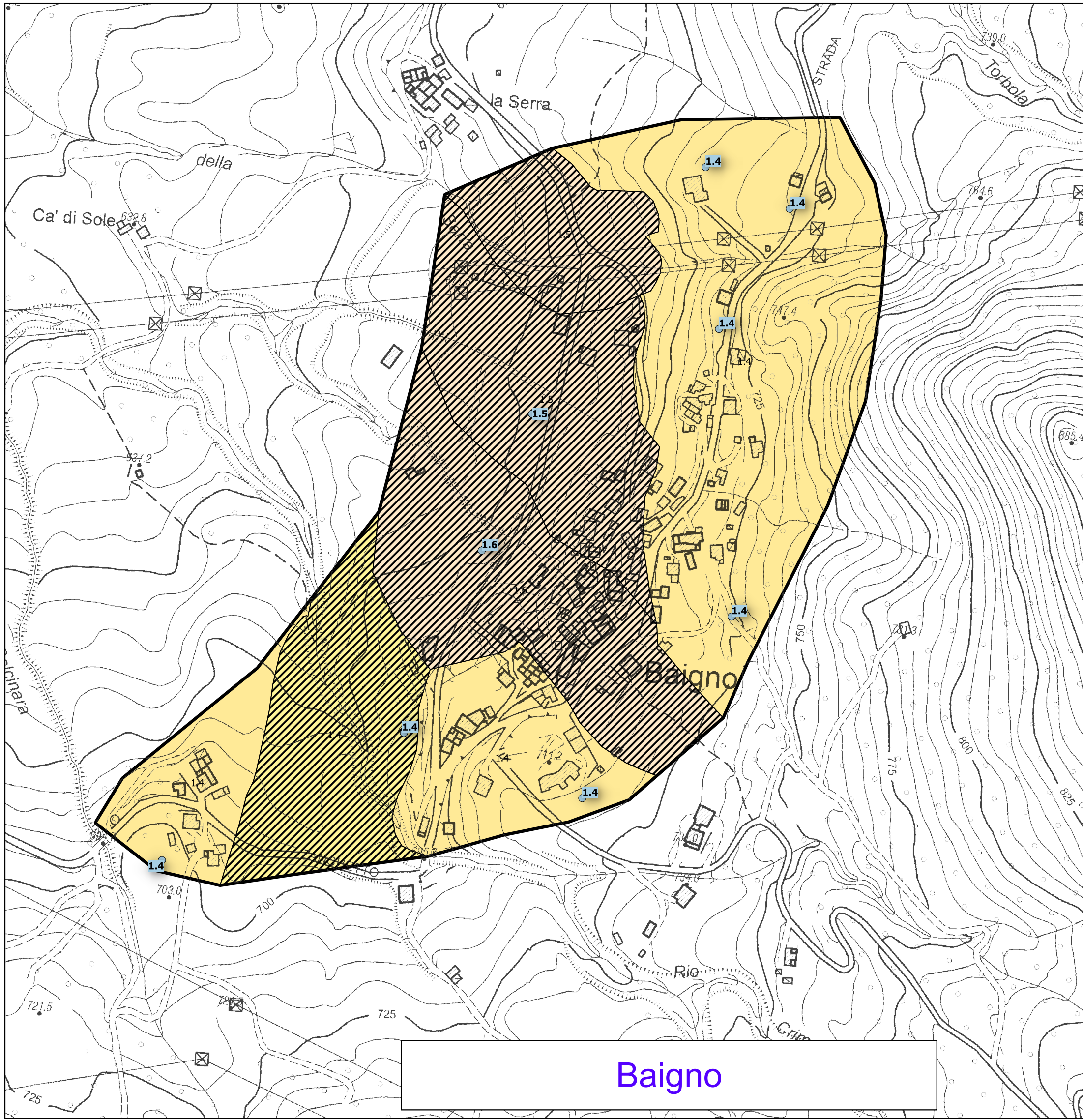
Camugnano



Ponte di Verzuno



Bargi



Baigno